



# REGIONE CALABRIA

DIPARTIMENTO INFRASTRUTTURE E LAVORI PUBBLICI  
SETTORE 2 - INFRASTRUTTURE DI TRASPORTO







## MESSA IN SICUREZZA E MANUTENZIONE STRAORDINARIA DELLA EX SS. 112 NEL TRATTO DELL'ABITATO DI S.EUFEMIA D'ASPROMONTE AL BIVIO SOLANO - LOTTO FUNZIONALE 1



## PROGETTO ESECUTIVO

### PIANO PARTICELLARE DI ESPROPRIO ED OCCUPAZIONE TEMPORANEA

Elenco particelle catastali e superfici interessate

ESECUTORE:		I PROGETTISTI:			
<b>POSEIDON CONSORZIO STABILE S.C.a.r.l.</b>  POSEIDON CONSORZIO STABILE SOCIETA' CONSORTILE s.r.l. Via G. d'Annunzio, 11 66030 Miglianico (CH) P. Iva - C.F.: 02886030699 SDI: KRRH6B9		<b>PROGINEER 4.0 S.r.l.s.</b> 		<b>SAFE-06 S.r.l.</b>	
<b>COSTRUZIONI STRADALI S.r.l.</b>  Costruzioni Stradali S.r.l. 		<b>Dott. Ing. Bruno POLIFRONI</b> Iscrizione all'Albo n° A 1845 alla Sezione degli ingegneri (Sez. A) Settore civile e ambientale - Industriale - Informazione ORDINE INGEGNERI PROV. REGGIO CALABRIA		<b>Geol. Francesco SURACE</b>  	
CUP:	CIG:	SCALA ELABORATO:		CODICE ELABORATO:	
J32C19000070001	9489798D09	-		E ES 003 1	
IDENTIFICAZIONE FILE:					
Rev.	Data:	Descrizione revisione	Eseguito:	Controllato:	Approvato:
0	Febbraio 2024	EMISSIONE	POLIFRONI / FEDELE	BASILE	ROMANO
1	Marzo 2025	REVISIONE	POLIFRONI / FEDELE	BASILE	TRIPODI

IL RUP:  
ING. MARGHERITA TRIPODI

ELENCO PARTICELLE CATASTALI INTERESSATE														
N. d'Ident.	Comune Catastale	Cognome e nome dei proprietari o presunti tali	Comune di nascita	Data di nascita	Codice fiscale	Foglio di Mappa	Particella	Natura del terreno	Superficie totale	Superficie occupazione mq	Superficie occupazione temporanea mq	Valore stima €/mq	Indennità totale espropriato	Indennità totale Occupazione temporanea per 24 mesi
QUADRO DELLE INFORMAZIONI														
1	Sant'Eufemia D'Aspromonte (RC)	Guida Vincenza Lupoi Giuseppe	Sinopoli (RC)	11/07/1962 01/06/1951	GDUVCN62L51753G LPUGPP51H01753X	2	39	ULIVETO	25 are	400	280	€ 5,00	€ 2 000,00	€ 233,33
2	Sant'Eufemia D'Aspromonte (RC)	Cardone Giuseppina	Sant'Eufemia D'Aspromonte (RC)	04/01/1952	CRDGGP52A44133D	2	40	ULIVETO	8 are 10 ca	120	100	€ 5,00	€ 600,00	€ 83,33
3	Sant'Eufemia D'Aspromonte (RC)	Pillari Vincenzo	Sant'Eufemia D'Aspromonte (RC)	15/10/1949	PLLVCN49R15933S	2	41	PASCOLO ARB	10 are 30 ca	200	120	€ 1,00	€ 200,00	€ 20,00
4	Sant'Eufemia D'Aspromonte (RC)	Cicciù Angela Surace Carmela Surace Claudio Surace Daniele Surace Grazia Surace Antonia Surace Domenica Zinghini Francesca Cadeo Ornella Surace Mauro Surace Simone	Reggio di Calabria (RC) Sant'Eufemia D'Aspromonte (RC) Milano (MI) Milano (MI) Sant'Eufemia D'Aspromonte (RC) Milano (MI) Milano (MI) Oppido Mamertina (RC) Milano (MI) Milano (MI) Milano (MI)	21/03/1953 05/07/1954 09/09/1981 13/10/1976 15/11/1937 15/02/1972 13/02/1971 04/06/1950 02/02/1960 22/08/1982 31/05/1996	CCCNGL53C61H224X SRCCML54L45333Y SRCCLD81P09F205G SRCDNL76R13F205A SRCGR23755333M SRCNTN72E51F205A SRCDNC71B53F205I ZNGFNC50H44G082L CDARLL60B42F205K SRCMRA82M22F205T SRCSMN96E31F205P	2	46	SEMIN ARBOR	8 are 20 ca	15	35	€ 3,00	€ 45,00	€ 17,50
5	Sant'Eufemia D'Aspromonte (RC)	Pentimalli Rocco ; fu Francesco				2	47	VIGNETO	7 are 90 ca	25	35	€ 4,50	€ 112,50	€ 26,25
6	Sant'Eufemia D'Aspromonte (RC)	Demanio Pubblico dello Stato			00000000018	2	48	BOSCO CEDUO	83 ca			€ 2,50	€ -	€ -
7	Sant'Eufemia D'Aspromonte (RC)	Demanio Pubblico dello Stato			00000000018	2	49	INCOLT PROD	8 are 30 ca			€ 1,00	€ -	€ -
8	Sant'Eufemia D'Aspromonte (RC)	Crea Salvatore	Sant'Eufemia D'Aspromonte (RC)	12/04/1953	CRESVT53D12333C	2	50	VIGNETO	26 are 50 ca	160	225	€ 4,50	€ 720,00	€ 168,75
9	Sant'Eufemia D'Aspromonte (RC)	Carbone Maria Antonia Pinneri Domenica	Reggio di Calabria (RC) Sant'Eufemia D'Aspromonte (RC)	06/12/1977 29/07/1933	CRBMNT77T46H224X PNNDCN33L69333X	2	53	ULIVETO	17 are 90 ca	90	130	€ 5,00	€ 450,00	€ 108,33
10	Sant'Eufemia D'Aspromonte (RC)	Condina Francesca Maria Condina Giuseppe Condina Grazia Maria Condina Maria Luppino Maria fu Francesco Alvaro Giuseppa	Sant'Eufemia D'Aspromonte (RC) Cinquefrondi (RC) Sant'Eufemia D'Aspromonte (RC) Taurianova (RC) Sinopoli (RC)	11/01/1922 13/02/1985 18/03/1929 05/09/1979 27/09/1940	CNDFNC22A51333M CNDGPP85B13C710Y CNDGZM29C58333E CNDMRA79P4S1063M LVRGPP40P67753Z	2	54	ULIVETO	19 are 10 ca	70	125	€ 5,00	€ 350,00	€ 104,17
11	Sant'Eufemia D'Aspromonte (RC)	Condina Raffaele	Sant'Eufemia D'Aspromonte (RC)	22/04/1928	CNDRFL28D22333O	2	488	ULIVETO	20 are 60 ca	85	95	€ 5,00	€ 425,00	€ 79,17
12	Sant'Eufemia D'Aspromonte (RC)	Condina Antonio	Sant'Eufemia D'Aspromonte (RC)	14/12/1977	CNDNNN77T14333O	2	58	BOSCO CEDUO ULIVETO	1 are 14 ca 1 are 96 ca	97	90	€ 5,00	€ 485,00	€ 75,00
13	Sant'Eufemia D'Aspromonte (RC)	Condina Raffaele	Sant'Eufemia D'Aspromonte (RC)	22/04/1928	CNDRFL28D22333O	2	613	ULIVETO	9 are 20 ca	85	70	€ 5,00	€ 425,00	€ 58,33
14	Sant'Eufemia D'Aspromonte (RC)	Condina Antonino di Rosario Condina Francesca Maria Condina Giuseppe Condina Grazia Maria Condina Maria Alvaro Giuseppa	Sant'Eufemia D'Aspromonte (RC) Cinquefrondi (RC) Sant'Eufemia D'Aspromonte (RC) Taurianova (RC) Sinopoli (RC)	11/01/1922 13/02/1985 18/03/1929 05/09/1979 27/09/1940	CNDFNC22A51333M CNDGPP85B13C710Y CNDGZM29C58333E CNDMRA79P4S1063M LVRGPP40P67753Z	2	59	ULIVETO	6 are 70 ca	165	100	€ 5,00	€ 825,00	€ 83,33
15	Sant'Eufemia D'Aspromonte (RC)	Flores Santa Napoli Carmine	Sant'Eufemia D'Aspromonte (RC) Sant'Eufemia D'Aspromonte (RC)	30/10/1965 04/10/1961	FLRSNT65R70333U NPLCMN61R04333A	2	60	SEMIN ARBOR	6 are 40 ca		105	€ 3,00	€ -	€ 52,50
16	Sant'Eufemia D'Aspromonte (RC)	Napoli Carmine	Sant'Eufemia D'Aspromonte (RC)	04/10/1961	NPLCMN61R04333A	2	61	BOSCO CEDUO	11 are 60 ca		190	€ 2,50	€ -	€ 79,17
17	Sant'Eufemia D'Aspromonte (RC)	Demanio Pubblico dello Sato				2	62	INCOLT PROD	3 are 10 ca			€ 1,00	€ -	€ -
18	Sant'Eufemia D'Aspromonte (RC)	Demanio Pubblico dello Sato				2	143	INCOLT PROD	2 are 50 ca			€ 1,00	€ -	€ -
19	Sant'Eufemia D'Aspromonte (RC)	Calarco Angelo Triulcio Domenica	Reggio di Calabria (RC) Scilla (RC)	22/10/1970 15/02/1980	CLRNGL70R22H224O TRLDCN80B55537I	2	770	SEMIN ARBOR	10 are 13 ca		140	€ 3,00	€ -	€ 70,00
20	Sant'Eufemia D'Aspromonte (RC)	Calarco Angelo Giofrè Maria Eufemia Triulcio Domenica	Reggio di Calabria (RC) Reggio di Calabria (RC) Scilla (RC)	22/10/1970 12/01/1983 15/02/1980	CLRNGL70R22H224O GFFMFMB3A52H224W TRLDCN80B55537I	2	771	SEMIN ARBOR	84 ca		55	€ 3,00	€ -	€ 27,50
21	Sant'Eufemia D'Aspromonte (RC)	Giofrè Maria Eufemia	Reggio di Calabria (RC)	12/01/1983	GFFMFMB3A52H224W	2	772	SEMIN ARBOR	64 are 27 ca		30	€ 3,00	€ -	€ 15,00
22	Sant'Eufemia D'Aspromonte (RC)	Zoccali Grazia	Bagnara Calabro (RC)	29/01/1954	ZCCGRZ54A69A552H	2	144	SEMIN ARBOR	12 are		68	€ 3,00	€ -	€ 34,00
23	Sant'Eufemia D'Aspromonte (RC)	Fedele Rosa	Reggio di Calabria (RC)	16/10/1956	FDLRSSO6R56H224D	2	501	ULIVETO	13 are 60 ca		85	€ 5,00	€ -	€ 70,83

ELENCO PARTICELLE CATASTALI INTERESSATE																	
N. d'ordine	Comune Catastale	Cognome e nome dei proprietari o presunti tali	Comune di nascita	Data di nascita	Codice fiscale	Foglio di Mappe	Particella	Natura del terreno	Superficie totale	Superficie occupazione mq	Superficie occupazione temporanea mq	Valore stima €/mq	Indennità totale esproprio	Indennità Occupazione temporanea per 24 mesi			
QUADRO DELLE INFORMAZIONI																	
24	San'Eufemia D'Aspromonte (RC)	Manti Aldo	Barrafranca (EN)	06/12/1948	MNTLDA48T06A676Q	2	432	SEMINATIVO	21 are 85 ca		115	€	5,00	€	-	€	95,83
		Manti Antonio	San'Eufemia D'Aspromonte (RC)	16/03/1940	MNTNTN40C16I333K			ULIVETO	17 are 52 ca								
		Manti Leonardo	Barrafranca (EN)	27/02/1937	MNTLRD37B27A676H												
		Azzarà Nicola	San'Eufemia D'Aspromonte (RC)	29/04/1968	ZZRNCL68D29I333H												
		Falletti Serafina fu Vincenzo															
		Gioffrè Fortunata fu Antonio															
		Gioffrè Fortunata Teresa	San'Eufemia D'Aspromonte (RC)	14/06/1894	GFFFTN94H54I333Q												
		Pietropacolo Carmela Grazietta	San'Eufemia D'Aspromonte (RC)	26/04/1925	PTRCML25D66I333U												
Pietropacolo Ferdinando fu Antonio																	
Pinneri Maria Eufemia		19/10/1916															
25	San'Eufemia D'Aspromonte (RC)	Forgione Francesca ; fu Giuseppe Ved Mileto				2	141	SEMIN ARBOR	06 are 30 ca		155	€	3,00	€	-	€	77,50
		Mileto Domenica ; fu Antonino															
26	San'Eufemia D'Aspromonte (RC)	Carbone Santa	San'Eufemia D'Aspromonte (RC)	14/11/1956	CRBSNT56S54I333T	2	142	VIGNETO	17 are 60 ca		30	€	4,50	€	-	€	22,50
		D'Andrea Rosario	San'Eufemia D'Aspromonte (RC)	22/05/1946	DNDRSR46E22I333Z												
		Pentimalli Vincenzo	San'Eufemia D'Aspromonte (RC)	24/10/1935	PNTVCN35R24I333V												
		Surace Caterina	Reggio di Calabria (RC)	24/05/1984	SRCCRN84E64H224X												
27	San'Eufemia D'Aspromonte (RC)	Carbone Antonino	San'Eufemia D'Aspromonte (RC)	01/01/1933	CRBNNN33A01I333A	2	140	ORTO IRRIG	7 are 70 ca		130	€	5,00	€	-	€	108,33
		Carbone Rocco	San'Eufemia D'Aspromonte (RC)	06/03/1971	CRBRCC71C06I333F												
28	San'Eufemia D'Aspromonte (RC)	Ente Urbano				2	491	ENTE URBANO	5 are 90 ca		13	€	2,00	€	-	€	4,33
29	San'Eufemia D'Aspromonte (RC)	Ente Urbano				2	614	ENTE URBANO	4 are 28 ca		68	€	2,00	€	-	€	22,67
30	San'Eufemia D'Aspromonte (RC)	Carbone Giuseppe	San'Eufemia D'Aspromonte (RC)	31/05/1962	CRBGPP6ZE31I333W	2	733	ORTO IRRIG	7 are 31 ca		12	€	5,00	€	-	€	10,00
31	San'Eufemia D'Aspromonte (RC)	Carbone Antonino	San'Eufemia D'Aspromonte (RC)	01/01/1933	CRBNNN33A01I333A	2	732	ORTO IRRIG	13 are 54 ca		80	€	5,00	€	-	€	66,67
		Carbone Angela	San'Eufemia D'Aspromonte (RC)	20/06/1965	CRBNGL65H60I333A												
32	San'Eufemia D'Aspromonte (RC)	Ente Urbano					724	ENTE URBANO	1 are		14	€	2,00	€	-	€	4,67
33	San'Eufemia D'Aspromonte (RC)	Ente Urbano					494	ENTE URBANO	2 are 20 ca		55	€	2,00	€	-	€	18,33
34	San'Eufemia D'Aspromonte (RC)	Sgrò Carmela	Bagnara Calabra (RC)	03/10/1950	SGRCML50R43A552I	2	628	SEMIN ARBOR	5 are 20 ca		87	€	3,00	€	-	€	43,50
		Sgrò Caterina	Bagnara Calabra (RC)	09/03/1960	SGRCRN60C49A552N												
		Sgrò Concetta	Bagnara Calabra (RC)	12/12/1948	SGRCCT48T52A552M												
		Pillari Caterina fu Domenico ved. D'Adrea															
35	San'Eufemia D'Aspromonte (RC)	Sgrò Concetta	Bagnara Calabra (RC)	12/12/1948	SGRCCT48T52A552M	2	625	ULIVETO	2 are 53 ca	29		€	5,00	€	145,00	€	-
								PASCOLO ARB	9 are 47 ca								
36	San'Eufemia D'Aspromonte (RC)	Sgrò Caterina	Bagnara Calabra (RC)	09/03/1960	SGRCRN60C49A552N	2	125	ULIVETO	34 are 90 ca	90	180	€	5,00	€	450,00	€	150,00
37	San'Eufemia D'Aspromonte (RC)	Sgrò Caterina	Bagnara Calabra (RC)	09/03/1960	SGRCRN60C49A552N	2	447	ULIVETO	1 are 80 ca		66	€	5,00	€	-	€	55,00
38	San'Eufemia D'Aspromonte (RC)	Mavrici Annunziata	San'Eufemia D'Aspromonte (RC)	11/02/1961	MVRNNZ61B51I333V	2	608	ULIVETO	4 are 30 ca	125	305	€	5,00	€	625,00	€	254,17
		Mavrici Francesco	San'Eufemia D'Aspromonte (RC)	25/06/1959	MVRNFC59H25I333X												
		Mavrici Giuseppe	San'Eufemia D'Aspromonte (RC)	04/03/1937	MVRGPP37C04I333U												
		Mavrici Annunziata	San'Eufemia D'Aspromonte (RC)	11/02/1961	MVRNNZ61B51I333V												
39	San'Eufemia D'Aspromonte (RC)	Mavrici Francesco	San'Eufemia D'Aspromonte (RC)	25/06/1959	MVRNFC59H25I333X	2	606	ULIVETO	7 are 70 ca	120	190	€	5,00	€	600,00	€	158,33
		Mavrici Giuseppe	San'Eufemia D'Aspromonte (RC)	04/03/1937	MVRGPP37C04I333U												
40	San'Eufemia D'Aspromonte (RC)	Demanio Pubblico della Sato				2	393	INCOLT STER	23 are 50 ca			€	1,00	€	-	€	-
41	San'Eufemia D'Aspromonte	Caruso Cosma	Reggio di Calabria (RC)	09/04/1961	CRSCSM61D09H224X	2	69	SEMINATIVO	16 are 90 ca		125	€	3,00	€	-	€	62,50
		Caruso Francescantonio	Reggio di Calabria (RC)	23/09/1963	CRSFCN63P23H224K												
		Caruso Luigi Fu Antonio con sede in San'Eufemia D'Aspromonte (RC)			0000000018												
		Caruso Luigi	San'Eufemia D'Aspromonte (RC)	13/12/1928	CRSLGU28T13I333K												
42	San'Eufemia D'Aspromonte (RC)	Pillari Vincenzo	San'Eufemia D'Aspromonte (RC)	15/10/1949	PLLVCN49R15I333S	2	70	VIGNETO	8 are 2 ca		150	€	5,00	€	-	€	125,00
								ULIVETO	14 are 98 ca								
43	San'Eufemia D'Aspromonte (RC)	Pillari Vincenzo	San'Eufemia D'Aspromonte (RC)	15/10/1949	PLLVCN49R15I333S	2	71	ULIVETO	18 are 20 ca		83	€	5,00	€	-	€	69,17
44	San'Eufemia D'Aspromonte (RC)	Cardone Giuseppina	San'Eufemia D'Aspromonte (RC)	04/01/1952	CRDGGP52A44I333D	2	72	ULIVETO	15 are 70 ca		90	€	5,00	€	-	€	75,00

ELENCO PARTICELLE CATASTALI INTERESSATE														
N. Verde	Comune Catastale	Cognome e nome dei proprietari o presunti tali	Comune di nascita	Data di nascita	Codice fiscale	Foglio di Mappe	Particella	Natura del terreno	Superficie totale	Superficie occupazione mq	Superficie occupazione temporanea mq	Valore stima €/mq	Indennità totale esproprio	Indennità Occupazione temporanea per 24 mesi
QUADRO DELLE INFORMAZIONI														
45	Sant'Eufemia D'Aspromonte (RC)	Surace Vincenzo, Fu Antonino				2	73	SEMIN ARBOR	3 are 60 ca		70	€ 3,00	€ -	€ 35,00
46	Sant'Eufemia D'Aspromonte (RC)	Carbone Falveti Maria Rosa	Sant'Eufemia D'Aspromonte (RC)	16/11/1944	CRBMR544S56I33A	2	74	ULIVETO	12 are 40 ca		145	€ 5,00	€ -	€ 120,83
47	Sant'Eufemia D'Aspromonte (RC)	Demanio pubblico dello Stato				2	75	INCOLT PROD	16 are			€ 1,00	€ -	€ -
48	Sant'Eufemia D'Aspromonte (RC)	Cutri Giuseppe	Sant'Eufemia D'Aspromonte (RC)	16/10/1960	CTRGPP60R16I333Q	2	76	ULIVETO	92 are 50 ca		297	€ 5,00	€ -	€ 247,50
49	Sant'Eufemia D'Aspromonte (RC)	Pinneri Annunziata	Reggio di Calabria (RC)	08/02/1964	PNNNN264B48H1224D	2	76	ULIVETO	18 are		67	€ 5,00	€ -	€ 55,83
50	Sant'Eufemia D'Aspromonte (RC)	Pinneri Giuseppe	Reggio di Calabria (RC)	09/02/1961	PNNGPP61B09H2N4B	2	76	ULIVETO	6 are 50 ca		80	€ 5,00	€ -	€ 66,67
51	Sant'Eufemia D'Aspromonte (RC)	Sgrò Carmela	Bagnara Calabra (RC)	03/10/1950	SGRCML50R43A552I	2	633	ULIVETO	5 are 30 ca	4	155	€ 5,00	€ 20,00	€ 129,17
52	Sant'Eufemia D'Aspromonte (RC)	Forgione Francesca; Fu Giuseppe Ved Miletò				2	83	ULIVETO	21 are 20 ca	50	135	€ 5,00	€ 250,00	€ 112,50
		Miletò Antonina; Fu Antonino												
		Miletò Domenico; Fu Antonino												
		Miletò Eufemia; Fu Antonino												
53	Sant'Eufemia D'Aspromonte (RC)	Cambarelli Carmelo	Sant'Eufemia D'Aspromonte (RC)	16/07/1968	CMBCLM68L16I333M	2	84	ULIVETO	19 are 12 ca	485	496	€ 5,00	€ 2 425,00	€ 413,33
				PASCOLO ARB	1 are 98 ca									
54	Sant'Eufemia D'Aspromonte (RC)	Flores Santa	Sant'Eufemia D'Aspromonte (RC)	30/10/1965	FLRSNT65R70I333U	2	85	BOSCO CEDUO	2 are 90 ca	105	120	€ 2,50	€ 262,50	€ 50,00
55	Sant'Eufemia D'Aspromonte (RC)	Napoli Carmine	Sant'Eufemia D'Aspromonte (RC)	04/10/1961	NPLCMN61R04I333A	2	86	BOSCO CEDUO	9 are 20 ca	320	405	€ 2,50	€ 800,00	€ 168,75
56	Sant'Eufemia D'Aspromonte (RC)	Cutri Giuseppe	Sant'Eufemia D'Aspromonte (RC)	16/10/1960	CTRGPP60R16I333Q	2	699	ULIVETO	45 are 10 ca	9	9	€ 5,00	€ 45,00	€ 7,50
57	Sant'Eufemia D'Aspromonte (RC)	Romano Grazia	Sinopoli (RC)	06/07/1965	RMNGR265L46I753D	2	106	ULIVETO	17 are	9	9	€ 5,00	€ 45,00	€ 7,50
58	Sant'Eufemia D'Aspromonte (RC)	Carbone Falveti Maria Rosa	Sant'Eufemia D'Aspromonte (RC)	16/11/1944	CRBMR544S56I33A	2	107	ULIVETO	2 are	40	50	€ 5,00	€ 200,00	€ 41,67
59	Sant'Eufemia D'Aspromonte (RC)	Ente Urbano	Sant'Eufemia D'Aspromonte (RC)	16/11/1944	CRBMR544S56I33A	2	678	ENTE URBANO	4 are 60 ca	58	83	€ 2,00	€ 116,00	€ 27,67
60	Sant'Eufemia D'Aspromonte (RC)	Ente Urbano				2	695	ENTE URBANO	4 are 90 ca	40	63	€ 2,00	€ 80,00	€ 21,00
61	Sant'Eufemia D'Aspromonte (RC)	Ceravolo Angela	Sant'Eufemia D'Aspromonte (RC)	02/05/1976	CRVNGL76E42I333H	2	207	BOSCO CEDUO	6 are 80 ca		130	€ 2,50	€ -	€ 54,17
62	Sant'Eufemia D'Aspromonte (RC)	Frenzuoli Attilio	Sant'Eufemia D'Aspromonte (RC)	26/11/1971	FRNTL71SII333K	2	425	ENTE URBANO	60 ca		60	€ 2,00	€ -	€ 20,00
63	Sant'Eufemia D'Aspromonte (RC)	Ente Urbano			00000000018	2	378	INCOLT PROD	19 are 30 ca			€ 1,00	€ -	€ -
64	Sant'Eufemia D'Aspromonte (RC)	Demanio pubblico dello Stato				2	391	INCOLT PROD	6 are 20 ca		126	€ 1,00	€ -	€ 21,00
		Fedele Albina ; fu Vincenzo												
		Fedele Annunziata ; fu Vincenzo												
		Fedele Domenica ; fu Vincenzo												
		Fedele Maria ; fu Vincenzo												
65	Sant'Eufemia D'Aspromonte (RC)	Rechichi Francesca ; fu Vincenzo ved Fedele				2	564	SEM IRR ARB	18 are		335	€ 3,00	€ -	€ 167,50
		Luppino Giuseppe	Sant'Eufemia D'Aspromonte (RC)	06/08/1922	LPPGPP22M06I333H									
		Luppino Rosa	Sant'Eufemia D'Aspromonte (RC)	29/01/1918	LPPRSO18A69I333W									
		Pisano Angela	Sant'Eufemia D'Aspromonte (RC)	03/07/1930	PSNNGL30L4I3I33X									
		Pisano Carmela	Sant'Eufemia D'Aspromonte (RC)	15/12/1943	PSNCML43T55I333L									
		Pisano Cosmo	Sant'Eufemia D'Aspromonte (RC)	27/03/1932	PSNCISM3C2I7I333V									
		Pisano Giovanni	Sant'Eufemia D'Aspromonte (RC)	03/04/1948	PSNGNN48D03I333G									
		Pisano Giuseppina	Sant'Eufemia D'Aspromonte (RC)	02/11/1933	PSNGPP33S42I333R									
		Pisano Maria	Sant'Eufemia D'Aspromonte (RC)	28/06/1936	PSNMRA36H68I333L									
		Pisano Vincenzo	Sant'Eufemia D'Aspromonte (RC)	23/12/1928	PSNVCH28T23I333L									
		Violi Angela	Sant'Eufemia D'Aspromonte (RC)	04/09/1937	VLINGL37P44I333E									
		Violi Giuseppa	Sant'Eufemia D'Aspromonte (RC)	11/02/1940	VLIGPP40B5I1333Z									
		Luppino Cosmo	Bagnara Calabra (RC)	26/05/1948	LPPCSM48E26A552K									
		Bozzato Paola	Cona (VE)	12/03/1952	BZZPLA52C52C938M									
		Luppino Daniela	Monza (MB)	20/08/1982	LPPDNL82M6I7F04D									
		Luppino Luca	Monza (MB)	20/08/1982	LPPLCU82M20F704B									

ELENCO PARTICELLE CATASTALI INTERESSATE																								
N. d'Ident.	Comune Catastale	Cognome e nome dei proprietari o presunti tali	Comune di nascita	Data di nascita	Codice fiscale	Foglio di Mappa	Particella	Natura del terreno	Superficie totale	Superficie occupazione mq	Superficie occupazione temporanea mq	Valore stima €/mq	Indennità totale esproprio	Indennità totale Occupazione temporanea per 24 mesi										
QUADRO DELLE INFORMAZIONI																								
66	Sant'Eufemia D'Aspromonte (RC)	Demanio pubblico dello Stato - Ramo stradale con sede in Roma (RM)				2	565	SEM IRR ARB	20 ca			€ 3,00	€ -	€ -										
67	Sant'Eufemia D'Aspromonte (RC)	Demanio pubblico dello Stato - Ramo stradale con sede in Roma (RM)				2	566	SEM IRR ARB	30 ca			€ 3,00	€ -	€ -										
68	Melicuccà (RC)	Calarco Nicola Giuseppe	Sant'Eufemia D'Aspromonte (RC)	28/07/1925	CLRNLG25L28I33D	18	115	BOSCO CEDUO	1 are 10 ca	30	10	€ 2,50	€ 75,00	€ 4,17										
		Fedele Angela	Sant'Eufemia D'Aspromonte (RC)	26/01/1944	FDNLGL44A6I333P																			
		Fedele Antonino Giovanni	Sant'Eufemia D'Aspromonte (RC)	25/06/1931	FDLNNN31H25I33B																			
		Fedele Carmela	Sant'Eufemia D'Aspromonte (RC)	17/07/1946	FDLCLML46L57I333N																			
		Fedele Domenica	Sant'Eufemia D'Aspromonte (RC)	22/03/1949	FDLDNC49C62I333A																			
		Fedele Eufemia	Sant'Eufemia D'Aspromonte (RC)	22/02/1941	FDLFME41B62I333P																			
		Fedele Giuseppa	Sant'Eufemia D'Aspromonte (RC)	11/03/1933	FDLGGP33C5I1333L																			
		Fedele Giuseppe	Sant'Eufemia D'Aspromonte (RC)	21/10/1936	FDLGGP36R2I1333O																			
		Fedele Maria	Sant'Eufemia D'Aspromonte (RC)	30/09/1934	FDLMRA34P70I333J																			
		Fedele Rosa	Sant'Eufemia D'Aspromonte (RC)	10/03/1939	FDLRSO39C50I333L																			
		Sofo Maria	Sant'Eufemia D'Aspromonte (RC)	08/12/1937	SFOMRA37T48I333U																			
		Sofo Rosaria	Sant'Eufemia D'Aspromonte (RC)	28/07/1967	SFORSR67L68I333U																			
		Sofo Salvatore	Sant'Eufemia D'Aspromonte (RC)	18/10/1971	SFOSVT71R18I333Q																			
		Comune di Melicuccà																						
Gioffrè Maria ; fu Stefano Ved. Forgione																								
Pillari Giuseppe ; fu Domenico																								
Pinneri Francesca	Sant'Eufemia D'Aspromonte (RC)	14/06/1882																						
69	Melicuccà (RC)	Calarco Nicola Giuseppe	Sant'Eufemia D'Aspromonte (RC)	28/07/1925	CLRNLG25L28I33D	18	485	VIGNETO	31 are 81 ca	10	10	€ 4,50	€ 45,00	€ 7,50										
		Fedele Angela	Sant'Eufemia D'Aspromonte (RC)	26/01/1944	FDNLGL44A6I333P																			
		Fedele Antonino Giovanni	Sant'Eufemia D'Aspromonte (RC)	25/06/1931	FDLNNN31H25I33B																			
		Fedele Carmela	Sant'Eufemia D'Aspromonte (RC)	17/07/1946	FDLCLML46L57I333N																			
		Fedele Domenica	Sant'Eufemia D'Aspromonte (RC)	22/03/1949	FDLDNC49C62I333A																			
		Fedele Eufemia	Sant'Eufemia D'Aspromonte (RC)	22/02/1941	FDLFME41B62I333P																			
		Fedele Giuseppa	Sant'Eufemia D'Aspromonte (RC)	11/03/1933	FDLGGP33C5I1333L																			
		Fedele Giuseppe	Sant'Eufemia D'Aspromonte (RC)	21/10/1936	FDLGGP36R2I1333O																			
		Fedele Maria	Sant'Eufemia D'Aspromonte (RC)	30/09/1934	FDLMRA34P70I333J																			
		Fedele Rosa	Sant'Eufemia D'Aspromonte (RC)	10/03/1939	FDLRSO39C50I333L																			
		Sofo Maria	Sant'Eufemia D'Aspromonte (RC)	08/12/1937	SFOMRA37T48I333U																			
		Sofo Rosaria	Sant'Eufemia D'Aspromonte (RC)	28/07/1967	SFORSR67L68I333U																			
		Sofo Salvatore	Sant'Eufemia D'Aspromonte (RC)	18/10/1971	SFOSVT71R18I333Q																			
		Comune di Melicuccà																						
		Gioffrè Maria ; fu Stefano Ved. Forgione																						
		Pillari Giuseppe ; fu Domenico																						
		Pinneri Francesca	Sant'Eufemia D'Aspromonte (RC)	14/06/1882																				
70	Melicuccà (RC)	Calarco Nicola Giuseppe	Sant'Eufemia D'Aspromonte (RC)	28/07/1925	CLRNLG25L28I33D	18	486	VIGNETO	8 are 4 ca	65	100	€ 4,50	€ 292,50	€ 75,00										
		Fedele Angela	Sant'Eufemia D'Aspromonte (RC)	26/01/1944	FDNLGL44A6I333P																			
		Fedele Antonino Giovanni	Sant'Eufemia D'Aspromonte (RC)	25/06/1931	FDLNNN31H25I33B																			
		Fedele Carmela	Sant'Eufemia D'Aspromonte (RC)	17/07/1946	FDLCLML46L57I333N																			
		Fedele Domenica	Sant'Eufemia D'Aspromonte (RC)	22/03/1949	FDLDNC49C62I333A																			
		Fedele Eufemia	Sant'Eufemia D'Aspromonte (RC)	22/02/1941	FDLFME41B62I333P																			
		Fedele Giuseppa	Sant'Eufemia D'Aspromonte (RC)	11/03/1933	FDLGGP33C5I1333L																			
		Fedele Giuseppe	Sant'Eufemia D'Aspromonte (RC)	21/10/1936	FDLGGP36R2I1333O																			
		Fedele Maria	Sant'Eufemia D'Aspromonte (RC)	30/09/1934	FDLMRA34P70I333J																			
		Fedele Rosa	Sant'Eufemia D'Aspromonte (RC)	10/03/1939	FDLRSO39C50I333L																			
		Sofo Maria	Sant'Eufemia D'Aspromonte (RC)	08/12/1937	SFOMRA37T48I333U																			
		Sofo Rosaria	Sant'Eufemia D'Aspromonte (RC)	28/07/1967	SFORSR67L68I333U																			
		Sofo Salvatore	Sant'Eufemia D'Aspromonte (RC)	18/10/1971	SFOSVT71R18I333Q																			
		Comune di Melicuccà																						
		Gioffrè Maria ; fu Stefano Ved. Forgione																						
		Pillari Giuseppe ; fu Domenico																						
		Pinneri Francesca	Sant'Eufemia D'Aspromonte (RC)	14/06/1882																				
															TOTALI	€ 13 113,50	€ 4 684,25							

Catasto terreni  
**Visura attuale per immobile**  
Situazione degli atti informatizzati al **03/03/2025**



**Immobile di catasto terreni**



**Causali di aggiornamento ed annotazioni**

**Informazioni riportate negli atti del catasto al 03/03/2025**

**Dati identificativi:** Comune di **SANT'EUFEMIA D'ASPROMONTE (I333) (RC)**

Foglio **2** Particella **39**

**Classamento:**

**Redditi:** dominicale **Euro 10,97**

agrario **Euro 14,20**

Particella con qualità: **ULIVETO** di classe **3**

Superficie: **2.500 m<sup>2</sup>**

**Ultimo atto di aggiornamento:** TABELLA DI VARIAZIONE del 15/12/2011 Pratica n. RC0386819 in atti dal 15/12/2011 TRASMISSIONE DATI AGEA AI SENSI DEL DL 3.10.2006 N.262 (n. 26622.1/2011)

**Annotazioni:** VARIAZIONE CULTURALE ESEGUITA AI SENSI DEL DL 3.10.2006 N. 262, CONVERTITO CON MODIFICAZIONI NELLA LEGGE 24.11.2006 N. 286 E SUCCESSIVE MODIFICAZIONI (ANNO 2011)

**> Dati identificativi**

Comune di **SANT'EUFEMIA D'ASPROMONTE (I333) (RC)**

Foglio **2** Particella **39**

Impianto meccanografico del 01/07/1977

**> Dati di classamento**

**Redditi:** dominicale **Euro 10,97**

agrario **Euro 14,20**

Particella con qualità: **ULIVETO** di classe **3**

Superficie: **2.500 m<sup>2</sup>**

TABELLA DI VARIAZIONE del 15/12/2011 Pratica n. RC0386819 in atti dal 15/12/2011 TRASMISSIONE DATI AGEA AI SENSI DEL DL 3.10.2006 N.262 (n. 26622.1/2011)

**Annotazioni:** VARIAZIONE CULTURALE ESEGUITA AI SENSI DEL DL 3.10.2006 N. 262, CONVERTITO CON MODIFICAZIONI NELLA LEGGE 24.11.2006 N. 286 E SUCCESSIVE MODIFICAZIONI (ANNO 2011)



➤ **Intestazione attuale dell'immobile - totale intestati: 2**

---

➤ **1. GUIDA Vincenza  
(CF GDUVCN62L51I753G)**

nata a SINOPOLI (RC) il 11/07/1962

Diritto di: Proprieta' per 1/2 (deriva dall'atto 1)

1. Atto del 02/05/1988 Pubblico ufficiale TRIPODI RITA  
Sede DELIANUOVA (RC) Repertorio n. 4497 Sede  
PALMI (RC) Registrazione Volume 1 n. 861 registrato  
in data 09/05/1988 - n. 4449.1/1989 in atti dal  
13/07/1992

➤ **2. LUPOI Giuseppe  
(CF LPUGPP51H01I753X)**

nato a SINOPOLI (RC) il 01/06/1951

Diritto di: Proprieta' per 1/2 (deriva dall'atto 1)

Catasto terreni  
**Visura attuale per immobile**  
Situazione degli atti informatizzati al **03/03/2025**



**Immobile di catasto terreni**



**Causali di aggiornamento ed annotazioni**

**Informazioni riportate negli atti del catasto al 03/03/2025**

**Dati identificativi:** Comune di **SANT'EUFEMIA D'ASPROMONTE (I333) (RC)**

Foglio **2** Particella **40**

**Classamento:**

**Redditi:** dominicale **Euro 3,56**

agrario **Euro 4,60**

Particella con qualità: **ULIVETO** di classe **3**

Superficie: **810 m<sup>2</sup>**

**Ultimo atto di aggiornamento:** TABELLA DI VARIAZIONE del 10/12/2010 Pratica n. RC0388797 in atti dal 10/12/2010 TRASMISSIONE DATI AGEA AI SENSI DEL DL 3.10.2006 N.262 (n. 23382.1/2010)

**Annotazioni:** VARIAZIONE CULTURALE ESEGUITA AI SENSI DEL DL 3.10.2006 N. 262, CONVERTITO CON MODIFICAZIONI NELLA LEGGE 24.11.2006 N. 286 E SUCCESSIVE MODIFICAZIONI (ANNO 2010)

**> Dati identificativi**

Comune di **SANT'EUFEMIA D'ASPROMONTE (I333) (RC)**

Foglio **2** Particella **40**

Impianto meccanografico del 01/07/1977

**> Dati di classamento**

**Redditi:** dominicale **Euro 3,56**

agrario **Euro 4,60**

Particella con qualità: **ULIVETO** di classe **3**

Superficie: **810 m<sup>2</sup>**

TABELLA DI VARIAZIONE del 10/12/2010 Pratica n. RC0388797 in atti dal 10/12/2010 TRASMISSIONE DATI AGEA AI SENSI DEL DL 3.10.2006 N.262 (n. 23382.1/2010)

**Annotazioni:** VARIAZIONE CULTURALE ESEGUITA AI SENSI DEL DL 3.10.2006 N. 262, CONVERTITO CON MODIFICAZIONI NELLA LEGGE 24.11.2006 N. 286 E SUCCESSIVE MODIFICAZIONI (ANNO 2010)



Direzione Provinciale di Reggio Calabria  
Ufficio Provinciale - Territorio  
Servizi Catastali

Data: **03/03/2025**  
Ora: **11:21:27**  
Numero Pratica: **T134936/2025**  
Pag: **2 - Fine**

› **Intestazione attuale dell'immobile - totale intestati: 1**

---

› **1. CARDONE Giuseppina  
(CF CRDGPP52A44I333D)**

nata a SANT'EUFEMIA D'ASPROMONTE (RC) il  
04/01/1952

Diritto di: Proprieta' per 1000/1000 (deriva dall'atto  
1)

1. Atto del 18/12/1992 Pubblico ufficiale TRIPODI RITA  
Sede DELIANUOVA (RC) Repertorio n. 32102 -  
Trascrizione n. 316.1/1993 in atti dal 15/04/1993

---

*Visura telematica*

Catasto terreni  
**Visura attuale per immobile**  
Situazione degli atti informatizzati al **03/03/2025**



Immobile di catasto terreni



Causali di aggiornamento ed annotazioni

**Informazioni riportate negli atti del catasto al 03/03/2025**

**Dati identificativi:** Comune di **SANT'EUFEMIA D'ASPROMONTE (I333) (RC)**

Foglio **2** Particella **41**

**Classamento:**

**Redditi:** dominicale **Euro 0,80**

agrario **Euro 0,32**

Particella con qualità: **PASCOLO ARB** di classe  
**U**

Superficie: **1.030 m<sup>2</sup>**

**Ultimo atto di aggiornamento:** TABELLA DI VARIAZIONE del 15/12/2011 Pratica n. RC0386820 in atti dal 15/12/2011 TRASMISSIONE DATI AGEA AI SENSI DEL DL 3.10.2006 N.262 (n. 26623.1/2011)

**Annotazioni:** VARIAZIONE COLTURALE ESEGUITA AI SENSI DEL DL 3.10.2006 N. 262, CONVERTITO CON MODIFICAZIONI NELLA LEGGE 24.11.2006 N. 286 E SUCCESSIVE MODIFICAZIONI (ANNO 2011) - CLASSAMENTO PER PARIFICAZIONE CON LA QUALITA' 99 - BOSCO ALTO , CLASSE 03

**> Dati identificativi**

Comune di **SANT'EUFEMIA D'ASPROMONTE (I333) (RC)**  
Foglio **2** Particella **41**

Impianto meccanografico del 01/07/1977

**> Dati di classamento**

**Redditi:** dominicale **Euro 0,80**

agrario **Euro 0,32**

Particella con qualità: **PASCOLO ARB** di classe  
**U**

Superficie: **1.030 m<sup>2</sup>**

TABELLA DI VARIAZIONE del 15/12/2011 Pratica n. RC0386820 in atti dal 15/12/2011 TRASMISSIONE DATI AGEA AI SENSI DEL DL 3.10.2006 N.262 (n. 26623.1/2011)

**Annotazioni:** VARIAZIONE COLTURALE ESEGUITA AI SENSI DEL DL 3.10.2006 N. 262, CONVERTITO CON MODIFICAZIONI NELLA LEGGE 24.11.2006 N. 286 E SUCCESSIVE MODIFICAZIONI (ANNO 2011) - CLASSAMENTO PER PARIFICAZIONE CON LA QUALITA' 99 - BOSCO ALTO , CLASSE 03

> **Intestazione attuale dell'immobile - totale intestati: 1**

---

> **1. PILLARI Vincenzo  
(CF PLLVCN49R15I333S)**

nato a SANT'EUFEMIA D'ASPROMONTE (RC) il  
15/10/1949

Diritto di: Proprieta' per 1/1 in regime di comunione  
dei beni (deriva dall'atto 1)

1. Atto del 27/11/2002 Pubblico ufficiale TRIPODI RITA  
Sede SANT'EUFEMIA D'ASPROMONTE (RC) Repertorio  
n. 71510 - COMPRAVENDITA Trascrizione n.  
15183.1/2002 Reparto PI di REGGIO CALABRIA -  
Pratica n. 324089 in atti dal 30/12/2002

---

*Visura telematica*

Catasto terreni  
**Visura attuale per immobile**  
Situazione degli atti informatizzati al **03/03/2025**



**Immobile di catasto terreni**



**Causali di aggiornamento ed annotazioni**

**Informazioni riportate negli atti del catasto al 03/03/2025**

**Dati identificativi:** Comune di **SANT'EUFEMIA D'ASPROMONTE (I333) (RC)**

Foglio **2** Particella **46**

**Classamento:**

**Redditi:** dominicale **Euro 2,54**

agrario **Euro 1,06**

Particella con qualità: **SEMIN ARBOR** di classe **2**

Superficie: **820 m<sup>2</sup>**

**Riserve:** 3 - Per errate generalita' nel documento traslativo che da' luogo a voltura

**Ultimo atto di aggiornamento:** VOLTURA D'UFFICIO del 29/07/2013 Pratica n. RC0270758 in atti dal 28/08/2014 VERIF SU DV 270742.14 SUCC SURACE V. (n. 11296.1/2014)

**> Dati identificativi**

Comune di **SANT'EUFEMIA D'ASPROMONTE (I333) (RC)**

Foglio **2** Particella **46**

Impianto meccanografico del 01/07/1977

△ **Riserve:** 3 - Per errate generalita' nel documento traslativo che da' luogo a voltura

**> Dati di classamento**

**Redditi:** dominicale **Euro 2,54**

agrario **Euro 1,06**

Particella con qualità: **SEMIN ARBOR** di classe **2**

Impianto meccanografico del 01/07/1977

Superficie: **820 m<sup>2</sup>**

Direzione Provinciale di Reggio Calabria  
Ufficio Provinciale - Territorio  
Servizi Catastali

Data: **03/03/2025**  
Ora: **11:23:18**  
Numero Pratica: **T136524/2025**  
Pag: **2 - Segue**

**> Altre variazioni**

VOLTURA D'UFFICIO del 29/07/2013 Pratica n.  
RC0270758 in atti dal 28/08/2014 VERIF SU DV  
270742.14 SUCC SURACE V. (n. 11296.1/2014)

---

➤ **Intestazione attuale dell'immobile - totale intestati: 11**

➤ **1. CICCIO' Angela (CF CCCNGL53C61H224X)**  
nata a REGGIO DI CALABRIA (RC) il 21/03/1953  
Diritto di: Proprieta' per 1/15 (deriva dall'atto 1)

△ Riserve: 3 - Per errate generalita' nel documento traslativo che da' luogo a voltura

➤ **2. SURACE Carmela (CF SRCCML54L45I333Y)**  
nata a SANT'EUFEMIA D'ASPROMONTE (RC) il 05/07/1954  
Diritto di: Proprieta' per 3/15 (deriva dall'atto 1)

△ Riserve: 3 - Per errate generalita' nel documento traslativo che da' luogo a voltura

➤ **3. SURACE Claudio (CF SRCCLD81P09F205G)**  
nato a MILANO (MI) il 09/09/1981  
Diritto di: Proprieta' per 1/15 (deriva dall'atto 1)

△ Riserve: 3 - Per errate generalita' nel documento traslativo che da' luogo a voltura

➤ **4. SURACE Daniele (CF SRCDNL76R13F205A)**  
nato a MILANO (MI) il 13/10/1976  
Diritto di: Proprieta' per 1/15 (deriva dall'atto 1)

△ Riserve: 3 - Per errate generalita' nel documento traslativo che da' luogo a voltura

➤ **5. SURACE Grazia (CF SRCGRZ37S55I333M)**  
nata a SANT'EUFEMIA D'ASPROMONTE (RC) il 15/11/1937  
Diritto di: Proprieta' per 3/15 (deriva dall'atto 1)

△ Riserve: 3 - Per errate generalita' nel documento traslativo che da' luogo a voltura

➤ **6. SURACE Antonia (CF SRCNTN72E51F205A)**  
nata a MILANO (MI) il 11/05/1972  
Diritto di: Proprieta' per 6/90 (deriva dall'atto 2)

△ Riserve: 3 - Per errate generalita' nel documento traslativo che da' luogo a voltura

➤ **7. SURACE Domenica (CF SRCDNC71B53F205I)**  
nata a MILANO (MI) il 13/02/1971  
Diritto di: Proprieta' per 6/90 (deriva dall'atto 2)

△ Riserve: 3 - Per errate generalita' nel documento traslativo che da' luogo a voltura

➤ **8. ZINGHINI' Francesca (CF ZNGFNC50H44G082L)**  
nata a OPPIDO MAMERTINA (RC) il 04/06/1950  
Diritto di: Proprieta' per 3/45 (deriva dall'atto 2)

1. VOLTURA D'UFFICIO del 29/07/2013 - VERIF SU DV 270742.14 SUCC SURACE V. Voltura n. 11296.1/2014 - Pratica n. RC0270758 in atti dal 28/08/2014

2. SUCCESSIONE EX LEGE di SURACE GIUSEPPE del 16/05/2018 Sede MAGENTA (MI) Registrazione Volume 88888 n. 97861 registrato in data 12/04/2019 - Trascrizione n. 5777.1/2019 Reparto PI di REGGIO CALABRIA in atti dal 08/05/2019



Direzione Provinciale di Reggio Calabria  
Ufficio Provinciale - Territorio  
Servizi Catastali

Data: **03/03/2025**  
Ora: **11:23:18**  
Numero Pratica: **T136524/2025**  
Pag: **4 - Fine**

△ Riserve: 3 - Per errate generalita' nel documento traslativo che da' luogo a voltura

> **9. CADEO Ornella (CF CDARLL60B42F205K)**  
nata a MILANO (MI) il 02/02/1960  
Diritto di: Proprieta' per 3/45 (deriva dall'atto 3)

△ Riserve: 3 - Per errate generalita' nel documento traslativo che da' luogo a voltura

> **10. SURACE Mauro (CF SRCMRA82M22F205T)**  
nato a MILANO (MI) il 22/08/1982  
Diritto di: Proprieta' per 3/45 (deriva dall'atto 3)

△ Riserve: 3 - Per errate generalita' nel documento traslativo che da' luogo a voltura

> **11. SURACE Simone (CF SRCSMN96E31F205P)**  
nato a MILANO (MI) il 31/05/1996  
Diritto di: Proprieta' per 3/45 (deriva dall'atto 3)

△ Riserve: 3 - Per errate generalita' nel documento traslativo che da' luogo a voltura

3. SUCCESSIONE EX LEGE di SURACE ANTONINO del 19/01/2023 Sede MILANO (MI) Registrazione Volume 88888 n. 402853 registrato in data 18/09/2023 - Trascrizione n. 14165.1/2023 Reparto PI di REGGIO CALABRIA in atti dal 02/10/2023

Catasto terreni  
**Visura attuale per immobile**  
Situazione degli atti informatizzati al **03/03/2025**



**Immobile di catasto terreni**



**Causali di aggiornamento ed annotazioni**

**Informazioni riportate negli atti del catasto al 03/03/2025**

**Dati identificativi:** Comune di **SANT'EUFEMIA D'ASPROMONTE (I333) (RC)**

Foglio **2** Particella **47**

**Classamento:**

**Redditi:** dominicale **Euro 2,65 Lire 5.135**

agrario **Euro 3,26 Lire 6.320**

Particella con qualità: **VIGNETO** di classe **3**

Superficie: **790 m<sup>2</sup>**

**Ultimo atto di aggiornamento:** Impianto meccanografico del 01/07/1977

**> Dati identificativi**

Comune di **SANT'EUFEMIA D'ASPROMONTE (I333) (RC)**

Foglio **2** Particella **47**

Partita: **548**

Impianto meccanografico del 01/07/1977

**> Dati di classamento**

**Redditi:** dominicale **Euro 2,65 Lire 5.135**

agrario **Euro 3,26 Lire 6.320**

Particella con qualità: **VIGNETO** di classe **3**

Superficie: **790 m<sup>2</sup>**

Impianto meccanografico del 01/07/1977

**> Intestazione attuale dell'immobile - totale intestati: 1**

**> 1. PENTIMALLI Rocco ; Fu Francesco**

Diritto di: Proprieta' per 1000/1000 (deriva dall'atto 1)

1. Impianto meccanografico del 01/07/1977

Catasto terreni  
**Visura attuale per immobile**  
Situazione degli atti informatizzati al 03/03/2025



Immobile di catasto terreni



Causali di aggiornamento ed annotazioni

Informazioni riportate negli atti del catasto al 03/03/2025

**Dati identificativi:** Comune di SANT'EUFEMIA D'ASPROMONTE (I333) (RC)

Foglio 2 Particella 48

**Classamento:**

**Redditi:** dominicale Euro 0,41 Lire 789

agrario Euro 0,04 Lire 75

Particella con qualità: BOSCO CEDUO di classe

1

Superficie: 83 m<sup>2</sup>

**Ultimo atto di aggiornamento:** Impianto meccanografico del 01/07/1977

> **Dati identificativi**

Comune di SANT'EUFEMIA D'ASPROMONTE  
(I333) (RC)

Foglio 2 Particella 48

Partita: 251

Impianto meccanografico del 01/07/1977

> **Dati di classamento**

**Redditi:** dominicale Euro 0,41 Lire 789

agrario Euro 0,04 Lire 75

Particella con qualità: BOSCO CEDUO di classe

1

Superficie: 83 m<sup>2</sup>

Impianto meccanografico del 01/07/1977

> **Intestazione attuale dell'immobile - totale intestati: 1**

> **1. DEMANIO PUBBLICO DELLO STATO  
(CF 00000000018)<sup>a)</sup>**

Diritto di: Proprieta' per 1000/1000 (deriva dall'atto  
1)

1. Impianto meccanografico del 01/07/1977

Direzione Provinciale di Reggio Calabria  
Ufficio Provinciale - Territorio  
Servizi Catastali

Data: **03/03/2025**  
Ora: **11:24:29**  
Numero Pratica: **T137576/2025**  
Pag: **2 - Fine**

*Visura telematica*

---

*Legenda*

*a) Codice fiscale non validato in anagrafe tributaria*

Catasto terreni  
**Visura attuale per immobile**  
Situazione degli atti informatizzati al 03/03/2025



Immobile di catasto terreni



Causali di aggiornamento ed annotazioni

Informazioni riportate negli atti del catasto al 03/03/2025

**Dati identificativi:** Comune di SANT'EUFEMIA D'ASPROMONTE (I333) (RC)  
Foglio 2 Particella 49

**Classamento:**

**Redditi:** dominicale Euro 0,26 Lire 498  
agrario Euro 0,04 Lire 83

Particella con qualità: INCOLT PROD di classe U

Superficie: 830 m<sup>2</sup>

**Ultimo atto di aggiornamento:** Impianto meccanografico del 01/07/1977

> **Dati identificativi**

Comune di SANT'EUFEMIA D'ASPROMONTE  
(I333) (RC)  
Foglio 2 Particella 49  
Partita: 251

Impianto meccanografico del 01/07/1977

> **Dati di classamento**

**Redditi:** dominicale Euro 0,26 Lire 498  
agrario Euro 0,04 Lire 83

Particella con qualità: INCOLT PROD di classe U

Superficie: 830 m<sup>2</sup>

Impianto meccanografico del 01/07/1977

> **Intestazione attuale dell'immobile - totale intestati: 1**

> **1. DEMANIO PUBBLICO DELLO STATO  
(CF 00000000018)<sup>a)</sup>**

Diritto di: Proprieta' per 1000/1000 (deriva dall'atto  
1)

1. Impianto meccanografico del 01/07/1977

Direzione Provinciale di Reggio Calabria  
Ufficio Provinciale - Territorio  
Servizi Catastali

Data: **03/03/2025**  
Ora: **11:25:30**  
Numero Pratica: **T138615/2025**  
Pag: **2 - Fine**

*Visura telematica*

---

*Legenda*

*a) Codice fiscale non validato in anagrafe tributaria*



Catasto terreni  
**Visura attuale per immobile**  
Situazione degli atti informatizzati al 03/03/2025



Immobile di catasto terreni



Causali di aggiornamento ed annotazioni

Informazioni riportate negli atti del catasto al 03/03/2025

**Dati identificativi:** Comune di SANT'EUFEMIA D'ASPROMONTE (I333) (RC)

Foglio 2 Particella 50

**Classamento:**

**Redditi:** dominicale Euro 8,90 Lire 17.225

agrario Euro 10,95 Lire 21.200

Particella con qualità: VIGNETO di classe 3

Superficie: 2.650 m<sup>2</sup>

**Ultimo atto di aggiornamento:** Impianto meccanografico del 01/07/1977

> **Dati identificativi**

Comune di SANT'EUFEMIA D'ASPROMONTE  
(I333) (RC)

Foglio 2 Particella 50

Partita: 271

Impianto meccanografico del 01/07/1977

> **Dati di classamento**

**Redditi:** dominicale Euro 8,90 Lire 17.225

agrario Euro 10,95 Lire 21.200

Particella con qualità: VIGNETO di classe 3

Superficie: 2.650 m<sup>2</sup>

Impianto meccanografico del 01/07/1977

> **Intestazione attuale dell'immobile - totale intestati: 1**

> **1. CREA Salvatore (CF CRESVT53D12I333C)**

nato a SANT'EUFEMIA D'ASPROMONTE (RC) il  
12/04/1953

Diritto di: Proprietà per 1/1 (deriva dall'atto 1)

1. DENUNZIA (NEI PASSAGGI PER CAUSA DI MORTE) del 22/01/2012 Pubblico ufficiale CREA Sede ROMA (RM) - UU Sede PALMI (RC) Registrazione Volume 9990 n. 1028 registrato in data 12/12/2017 - SUCCESSIONE DI CARBONE MARIA ROSA Voltura n. 14885.1/2017 - Pratica n. RC0184323 in atti dal 14/12/2017

Direzione Provinciale di Reggio Calabria  
Ufficio Provinciale - Territorio  
Servizi Catastali

Data: **03/03/2025**  
Ora: **11:27:22**  
Numero Pratica: **T140281/2025**  
Pag: **2 - Fine**

*Visura telematica*

Catasto terreni  
**Visura attuale per immobile**  
Situazione degli atti informatizzati al **03/03/2025**



**Immobile di catasto terreni**



**Causali di aggiornamento ed annotazioni**

**Informazioni riportate negli atti del catasto al 03/03/2025**

**Dati identificativi:** Comune di **SANT'EUFEMIA D'ASPROMONTE (I333) (RC)**

Foglio **2** Particella **53**

**Classamento:**

**Redditi:** dominicale **Euro 7,86**

agrario **Euro 10,17**

Particella con qualità: **ULIVETO** di classe **3**

Superficie: **1.790 m<sup>2</sup>**

**Ultimo atto di aggiornamento:** TABELLA DI VARIAZIONE del 10/12/2010 Pratica n. RC0388799 in atti dal 10/12/2010 TRASMISSIONE DATI AGEA AI SENSI DEL DL 3.10.2006 N.262 (n. 23383.1/2010)

**Annotazioni:** VARIAZIONE CULTURALE ESEGUITA AI SENSI DEL DL 3.10.2006 N. 262, CONVERTITO CON MODIFICAZIONI NELLA LEGGE 24.11.2006 N. 286 E SUCCESSIVE MODIFICAZIONI (ANNO 2010)

**> Dati identificativi**

Comune di **SANT'EUFEMIA D'ASPROMONTE (I333) (RC)**

Foglio **2** Particella **53**

Impianto meccanografico del 01/07/1977

**> Dati di classamento**

**Redditi:** dominicale **Euro 7,86**

agrario **Euro 10,17**

Particella con qualità: **ULIVETO** di classe **3**

Superficie: **1.790 m<sup>2</sup>**

TABELLA DI VARIAZIONE del 10/12/2010 Pratica n. RC0388799 in atti dal 10/12/2010 TRASMISSIONE DATI AGEA AI SENSI DEL DL 3.10.2006 N.262 (n. 23383.1/2010)

**Annotazioni:** VARIAZIONE CULTURALE ESEGUITA AI SENSI DEL DL 3.10.2006 N. 262, CONVERTITO CON MODIFICAZIONI NELLA LEGGE 24.11.2006 N. 286 E SUCCESSIVE MODIFICAZIONI (ANNO 2010)

➤ **Intestazione attuale dell'immobile - totale intestati: 2**

---

➤ **1. CARBONE Maria Antonia  
(CF CRBMNT77T46H224X)**

nata a REGGIO DI CALABRIA (RC) il 06/12/1977  
Diritto di: Proprieta' per 1/4 (deriva dall'atto 1)

1. DENUNZIA (NEI PASSAGGI PER CAUSA DI MORTE) del 19/02/2015 Pubblico ufficiale CARBONE Sede REGGIO DI CALABRIA (RC) - UU Sede PALMI (RC) Registrazione Volume 9990 n. 157 registrato in data 17/02/2016 - SUCCESSIONE CARBONE PIETRO Voltura n. 2620.1/2016 - Pratica n. RC0027591 in atti dal 02/03/2016

➤ **2. PINNERI Domenica  
(CF PNNDNC33L69I333X)**

nata a SANT'EUFEMIA D'ASPROMONTE (RC) il 29/07/1933  
Diritto di: Proprieta' per 3/4 (deriva dall'atto 1)

Catasto terreni  
**Visura attuale per immobile**  
Situazione degli atti informatizzati al **03/03/2025**



**Immobile di catasto terreni**



**Causali di aggiornamento ed annotazioni**

**Informazioni riportate negli atti del catasto al 03/03/2025**

**Dati identificativi:** Comune di **SANT'EUFEMIA D'ASPROMONTE (I333) (RC)**  
Foglio **2** Particella **54**

**Classamento:**

**Redditi:** dominicale **Euro 8,38**  
          agrario **Euro 10,85**

Particella con qualità: **ULIVETO** di classe **3**

Superficie: **1.910 m<sup>2</sup>**

**Ultimo atto di aggiornamento:** TABELLA DI VARIAZIONE del 20/03/1999 Pratica n. RC0027607 in atti dal 10/02/2004 (n. 3955.1/1999)

**> Dati identificativi**

Comune di **SANT'EUFEMIA D'ASPROMONTE (I333) (RC)**  
Foglio **2** Particella **54**

Impianto meccanografico del 01/07/1977

**Annotazione di immobile:** VARIAZIONE DI QUALITA'  
SUDICHIARAZIONEDIPARTE

**> Dati di classamento**

**Redditi:** dominicale **Euro 8,38**  
          agrario **Euro 10,85**

Particella con qualità: **ULIVETO** di classe **3**

Superficie: **1.910 m<sup>2</sup>**

TABELLA DI VARIAZIONE del 20/03/1999 Pratica n. RC0027607 in atti dal 10/02/2004 (n. 3955.1/1999)

➤ **Intestazione attuale dell'immobile - totale intestati: 6**

---

➤ **1. CONDINA Francesca Maria  
(CF CNDFNC22A51I333M)**

nata a SANT'EUFEMIA D'ASPROMONTE (RC) il  
11/01/1922

Diritto di: Proprieta' per 3/18 (deriva dall'atto 1)

1. DENUNZIA (NEI PASSAGGI PER CAUSA DI MORTE) del 11/11/1999 - UR Sede PALMI (RC) Registrazione Volume 419 n. 40 registrato in data 13/12/2000 - SUCCESSIONE Voltura n. 8618.1/2001 - Pratica n. 9752 in atti dal 15/01/2001

➤ **2. CONDINA Giuseppe  
(CF CNDGPP85B13C710Y)**

nato a CINQUEFRONDI (RC) il 13/02/1985

Diritto di: Proprieta' per 1/18 (deriva dall'atto 1)

➤ **3. CONDINA Grazia Maria  
(CF CNDGZM29C58I333E)<sup>a)</sup>**

nata a SANT'EUFEMIA D'ASPROMONTE (RC) il  
18/03/1929

Diritto di: Proprieta' per 3/18 (deriva dall'atto 1)

➤ **4. CONDINA Maria  
(CF CNDMRA79P45L063M)**

nata a TAURIANOVA (RC) il 05/09/1979

Diritto di: Proprieta' per 1/18 (deriva dall'atto 1)

➤ **5. LUPPINO Maria Fu Francesco**

Diritto di: Proprieta' per 9/18 (deriva dall'atto 1)

➤ **6. ALVARO Giuseppa  
(CF LVRGPP40P67I753Z)**

nata a SINOPOLI (RC) il 27/09/1940

Diritto di: Proprieta' per 1/18 (deriva dall'atto 2)

2. VOLTURA D'UFFICIO del 19/01/2001 - RETTIFICA NOME Voltura n. 113.1/2001 - Pratica n. 14516 in atti dal 19/01/2001

---

*Visura telematica*

---

*Legenda*

*a) Codice fiscale non validato in anagrafe tributaria*



Catasto terreni

## Visura attuale per immobile

Situazione degli atti informatizzati al **03/03/2025**

**Immobile di catasto terreni****Causali di aggiornamento ed annotazioni****Informazioni riportate negli atti del catasto al 03/03/2025****Dati identificativi:** Comune di **SANT'EUFEMIA D'ASPROMONTE (I333) (RC)**  
Foglio **2** Particella **58****Classamento:**Particella divisa in **2** porzioni

Totali particella:

Redditi: dominicale **Euro 1,42**agrario **Euro 1,16**Superficie: **310 m<sup>2</sup>****Il reddito dominicale è stato calcolato tenendo conto delle eventuali deduzioni indicate in tabella**

Porzione	AA	AB
Reddito dominicale	Euro 0,56	Euro 0,86
Reddito agrario	Euro 0,05	Euro 1,11
Deduzioni	-	-
Superficie m <sup>2</sup>	114	196
Qualità	BOSCO CEDUO	ULIVETO
Classe	1	3

**Ultimo atto di aggiornamento:** TABELLA DI VARIAZIONE del 13/12/2007 Pratica n. RC0478839 in atti dal 13/12/2007 TRASMISSIONE DATI AGEA AI SENSI DEL DL 3.10.2006 N.262 (n. 66846.1/2007)**Annotazioni:** VARIAZIONE CULTURALE ESEGUITA AI SENSI DEL DL 3.10.2006 N. 262, CONVERTITO CON MODIFICAZIONI NELLA LEGGE 24.11.2006 N. 286 (ANNO 2007) - QUALITA' DICHIARATA O PARIFICATA A CULTURA PRESENTE NEL QUADRO TARIFFARIO DEL COMUNE

### > Dati identificativi

Comune di **SANT'EUFEMIA D'ASPROMONTE (I333) (RC)**  
Foglio **2** Particella **58**

Impianto meccanografico del 01/07/1977

### > Dati di classamento

Particella divisa in **2** porzioni

Totali particella:

Redditi: dominicale **Euro 1,42**

agrario **Euro 1,16**

Superficie: **310 m<sup>2</sup>**

**Il reddito dominicale è stato calcolato tenendo conto delle eventuali deduzioni indicate in tabella**

Porzione	AA	AB
Reddito dominicale	Euro 0,56	Euro 0,86
Reddito agrario	Euro 0,05	Euro 1,11
Deduzioni	-	-
Superficie m <sup>2</sup>	114	196
Qualità	BOSCO CEDUO	ULIVETO
Classe	1	3

TABELLA DI VARIAZIONE del 13/12/2007 Pratica n. RC0478839 in atti dal 13/12/2007 TRASMISSIONE DATI AGEA AI SENSI DEL DL 3.10.2006 N.262 (n. 66846.1/2007)

**Annotazioni:** VARIAZIONE CULTURALE ESEGUITA AI SENSI DEL DL 3.10.2006 N. 262, CONVERTITO CON MODIFICAZIONI NELLA LEGGE 24.11.2006 N. 286 (ANNO 2007) - QUALITA' DICHIARATA O PARIFICATA A CULTURA PRESENTE NEL QUADRO TARIFFARIO DEL COMUNE

### > Intestazione attuale dell'immobile - totale intestati: 1

#### > 1. CONDINA Antonino (CF CNDNNN77T14I333O)

nato a SANT'EUFEMIA D'ASPROMONTE (RC) il 14/12/1977

Diritto di: Proprieta' per 1/1 in regime di separazione dei beni (deriva dall'atto 1)

1. Atto del 13/11/2017 Pubblico ufficiale TRIPODI RITA Sede SANT'EUFEMIA D'ASPROMONTE (RC) Repertorio n. 100658 - COMPRAVENDITA Nota presentata con Modello Unico n. 15281.1/2017 Reparto PI di REGGIO CALABRIA in atti dal 28/11/2017

Catasto terreni  
**Visura attuale per immobile**  
Situazione degli atti informatizzati al **03/03/2025**



**Immobile di catasto terreni**



**Causali di aggiornamento ed annotazioni**

**Informazioni riportate negli atti del catasto al 03/03/2025**

**Dati identificativi:** Comune di **SANT'EUFEMIA D'ASPROMONTE (I333) (RC)**  
Foglio **2** Particella **59**

**Classamento:**

**Redditi:** dominicale **Euro 6,92**  
          agrario **Euro 4,84**

Particella con qualità: **ULIVETO** di classe **1**

Superficie: **670 m²**

**Ultimo atto di aggiornamento:** TABELLA DI VARIAZIONE del 20/03/1999 Pratica n. RC0027608 in atti dal 10/02/2004 (n. 3956.1/1999)

**> Dati identificativi**

Comune di **SANT'EUFEMIA D'ASPROMONTE (I333) (RC)**  
Foglio **2** Particella **59**

Impianto meccanografico del 01/07/1977

**Annotazione di immobile:** VARIAZIONE DI QUALITA' SUDICHIARAZIONEDIPARTE

**> Dati di classamento**

**Redditi:** dominicale **Euro 6,92**  
          agrario **Euro 4,84**

Particella con qualità: **ULIVETO** di classe **1**

Superficie: **670 m²**

TABELLA DI VARIAZIONE del 20/03/1999 Pratica n. RC0027608 in atti dal 10/02/2004 (n. 3956.1/1999)

➤ **Intestazione attuale dell'immobile - totale intestati: 6**

---

➤ **1. CONDINA Antonino Di Rosario**

Diritto di: Proprieta' per 9/18 (deriva dall'atto 1)

1. DENUNZIA (NEI PASSAGGI PER CAUSA DI MORTE) del 11/11/1999 - UR Sede PALMI (RC) Registrazione Volume 419 n. 40 registrato in data 13/12/2000 - SUCCESSIONE Voltura n. 8618.1/2001 - Pratica n. 9755 in atti dal 15/01/2001

➤ **2. CONDINA Francesca Maria  
(CF CNDFNC22A51I333M)**

nata a SANT'EUFEMIA D'ASPROMONTE (RC) il 11/01/1922

Diritto di: Proprieta' per 3/18 (deriva dall'atto 1)

➤ **3. CONDINA Giuseppe  
(CF CNDGPP85B13C710Y)**

nato a CINQUEFRONDI (RC) il 13/02/1985

Diritto di: Proprieta' per 1/18 (deriva dall'atto 1)

➤ **4. CONDINA Grazia Maria  
(CF CNDGZM29C58I333E)<sup>a)</sup>**

nata a SANT'EUFEMIA D'ASPROMONTE (RC) il 18/03/1929

Diritto di: Proprieta' per 3/18 (deriva dall'atto 1)

➤ **5. CONDINA Maria  
(CF CNDMRA79P45L063M)**

nata a TAURIANOVA (RC) il 05/09/1979

Diritto di: Proprieta' per 1/18 (deriva dall'atto 1)

➤ **6. ALVARO Giuseppa  
(CF LVRGPP40P67I753Z)**

nata a SINOPOLI (RC) il 27/09/1940

Diritto di: Proprieta' per 1/18 (deriva dall'atto 2)

2. VOLTURA D'UFFICIO del 19/01/2001 - RETTIFICA NOME Voltura n. 115.1/2001 - Pratica n. 14518 in atti dal 19/01/2001

---

Visura telematica

---

Legenda

a) Codice fiscale non validato in anagrafe tributaria

Catasto terreni  
**Visura attuale per immobile**  
Situazione degli atti informatizzati al **03/03/2025**



**Immobile di catasto terreni**



**Causali di aggiornamento ed annotazioni**

---

**Informazioni riportate negli atti del catasto al 03/03/2025**

**Dati identificativi:** Comune di **SANT'EUFEMIA D'ASPROMONTE (I333) (RC)**

Foglio **2** Particella **60**

**Classamento:**

**Redditi:** dominicale **Euro 1,98 Lire 3.840**

agrario **Euro 0,83 Lire 1.600**

Particella con qualità: **SEMIN ARBOR** di classe **2**

Superficie: **640 m²**

**Ultimo atto di aggiornamento:** Impianto meccanografico del 01/07/1977

---

**> Dati identificativi**

Comune di **SANT'EUFEMIA D'ASPROMONTE (I333) (RC)**

Foglio **2** Particella **60**

Partita: **2137**

Impianto meccanografico del 01/07/1977

---

**> Dati di classamento**

**Redditi:** dominicale **Euro 1,98 Lire 3.840**

agrario **Euro 0,83 Lire 1.600**

Particella con qualità: **SEMIN ARBOR** di classe **2**

Superficie: **640 m²**

Impianto meccanografico del 01/07/1977

➤ **Intestazione attuale dell'immobile - totale intestati: 2**

---

- **1. FLORES Santa (CF FLRSNT65R70I333U)**  
nata a SANT'EUFEMIA D'ASPROMONTE (RC) il  
30/10/1965  
Diritto di: Proprieta' per 1/2 in regime di comunione  
dei beni con NAPOLI CARMINE (deriva dall'atto 1)

1. Atto del 11/05/2018 Pubblico ufficiale TRIPODI RITA  
Sede SANT'EUFEMIA D'ASPROMONTE (RC) Repertorio  
n. 101344 - COMPRAVENDITA Nota presentata con  
Modello Unico n. 7539.1/2018 Reparto PI di REGGIO  
CALABRIA in atti dal 08/06/2018

- **2. NAPOLI Carmine  
(CF NPLCMN61R04I333A)**  
nato a SANT'EUFEMIA D'ASPROMONTE (RC) il  
04/10/1961  
Diritto di: Proprieta' per 1/2 in regime di comunione  
dei beni con FLORES SANTA (deriva dall'atto 1)

Catasto terreni  
**Visura attuale per immobile**  
Situazione degli atti informatizzati al 03/03/2025



Immobile di catasto terreni



Causali di aggiornamento ed annotazioni

Informazioni riportate negli atti del catasto al 03/03/2025

**Dati identificativi:** Comune di SANT'EUFEMIA D'ASPROMONTE (I333) (RC)

Foglio 2 Particella 61

**Classamento:**

**Redditi:** dominicale Euro 5,69 Lire 11.020

agrario Euro 0,54 Lire 1.044

Particella con qualità: BOSCO CEDUO di classe

1

Superficie: 1.160 m<sup>2</sup>

**Ultimo atto di aggiornamento:** Impianto meccanografico del 01/07/1977

> **Dati identificativi**

Comune di SANT'EUFEMIA D'ASPROMONTE  
(I333) (RC)

Foglio 2 Particella 61

Partita: 1496

Impianto meccanografico del 01/07/1977

> **Dati di classamento**

**Redditi:** dominicale Euro 5,69 Lire 11.020

agrario Euro 0,54 Lire 1.044

Particella con qualità: BOSCO CEDUO di classe

1

Superficie: 1.160 m<sup>2</sup>

Impianto meccanografico del 01/07/1977

> **Intestazione attuale dell'immobile - totale intestati: 1**

> **1. NAPOLI Carmine**  
**(CF NPLCMN61R04I333A)**

nato a SANT'EUFEMIA D'ASPROMONTE (RC) il  
04/10/1961

Diritto di: Proprieta' per 1/1 Regime: bene  
personale (deriva dall'atto 1)

1. Atto del 03/11/2003 Pubblico ufficiale TRIPODI RITA  
Sede SANT'EUFEMIA D'ASPROMONTE (RC) Repertorio  
n. 74891 - COMPRAVENDITA Nota presentata con  
Modello Unico n. 13372.1/2003 Reparto PI di REGGIO  
CALABRIA in atti dal 01/12/2003

Direzione Provinciale di Reggio Calabria  
Ufficio Provinciale - Territorio  
Servizi Catastali

Data: **03/03/2025**  
Ora: **12:16:19**  
Numero Pratica: **T184508/2025**  
Pag: **2 - Fine**

*Visura telematica*



Catasto terreni  
**Visura attuale per immobile**  
Situazione degli atti informatizzati al **03/03/2025**



**Immobile di catasto terreni**



**Causali di aggiornamento ed annotazioni**

**Informazioni riportate negli atti del catasto al 03/03/2025**

**Dati identificativi:** Comune di **SANT'EUFEMIA D'ASPROMONTE (I333) (RC)**  
Foglio **2** Particella **62**

**Classamento:**

**Redditi:** dominicale **Euro 0,10 Lire 186**  
agrario **Euro 0,02 Lire 31**

Particella con qualità: **INCOLT PROD** di classe **U**

Superficie: **310 m<sup>2</sup>**

**Ultimo atto di aggiornamento:** Impianto meccanografico del 01/07/1977

**> Dati identificativi**

Comune di **SANT'EUFEMIA D'ASPROMONTE (I333) (RC)**  
Foglio **2** Particella **62**  
Partita: **251**

Impianto meccanografico del 01/07/1977

**> Dati di classamento**

**Redditi:** dominicale **Euro 0,10 Lire 186**  
agrario **Euro 0,02 Lire 31**

Particella con qualità: **INCOLT PROD** di classe **U**

Superficie: **310 m<sup>2</sup>**

Impianto meccanografico del 01/07/1977

**> Intestazione attuale dell'immobile - totale intestati: 1**

**> 1. DEMANIO PUBBLICO DELLO STATO (CF 00000000018)<sup>a)</sup>**

Diritto di: Proprietà per 1000/1000 (deriva dall'atto 1)

1. Impianto meccanografico del 01/07/1977

Direzione Provinciale di Reggio Calabria  
Ufficio Provinciale - Territorio  
Servizi Catastali

Data: **03/03/2025**  
Ora: **12:16:52**  
Numero Pratica: **T184973/2025**  
Pag: **2 - Fine**

*Visura telematica*

---

*Legenda*

*a) Codice fiscale non validato in anagrafe tributaria*

Catasto terreni  
**Visura attuale per immobile**  
Situazione degli atti informatizzati al **03/03/2025**



**Immobile di catasto terreni**



**Causali di aggiornamento ed annotazioni**

**Informazioni riportate negli atti del catasto al 03/03/2025**

**Dati identificativi:** Comune di **SANT'EUFEMIA D'ASPROMONTE (I333) (RC)**

Foglio **2** Particella **69**

**Classamento:**

**Redditi:** dominicale **Euro 3,49**

agrario **Euro 3,93**

Particella con qualità: **SEMINATIVO** di classe **U**

Superficie: **1.690 m<sup>2</sup>**

**Ultimo atto di aggiornamento:** TABELLA DI VARIAZIONE del 20/05/2019 Pratica n. RC0125713 in atti dal 10/12/2019 TRASMISSIONE DATI AGEA AI SENSI DEL DL 3.10.2006 N. 262 (n. 16844.1/2019)

**Annotazioni:** Variazione colturale eseguita ai sensi del DI 3.10.2006 n. 262, convertito con modificazioni nella legge 24.11.2006 n. 286 e successive modificazioni (anno 2019) - Eseguita a seguito di dichiarazione resa il 20/05/2019 all'Organismo Pagatore ARCEA con la domanda ARCEA.ADU.2019.0058670 (Scheda validazione/fascicolo prot. n. ARCEA.CAA5616.2019.0001450)

**> Dati identificativi**

Comune di **SANT'EUFEMIA D'ASPROMONTE (I333) (RC)**

Foglio **2** Particella **69**

Impianto meccanografico del 01/07/1977

**> Dati di classamento**

**Redditi:** dominicale **Euro 3,49**

agrario **Euro 3,93**

Particella con qualità: **SEMINATIVO** di classe **U**

Superficie: **1.690 m<sup>2</sup>**

TABELLA DI VARIAZIONE del 20/05/2019 Pratica n. RC0125713 in atti dal 10/12/2019 TRASMISSIONE DATI AGEA AI SENSI DEL DL 3.10.2006 N. 262 (n. 16844.1/2019)

**Annotazioni:** Variazione colturale eseguita ai sensi del DI 3.10.2006 n. 262, convertito con modificazioni nella legge 24.11.2006 n. 286 e successive modificazioni (anno 2019) - Eseguita a seguito di dichiarazione resa il 20/05/2019 all'Organismo Pagatore ARCEA con la domanda ARCEA.ADU.2019.0058670 (Scheda validazione/fascicolo prot. n. ARCEA.CAA5616.2019.0001450)

➤ **Intestazione attuale dell'immobile - totale intestati: 4**

➤ **1. CARUSO Cosma (CF CRSCSM61D09H224X)**

nato a REGGIO DI CALABRIA (RC) il 09/04/1961  
Diritto di: Proprieta' per 7/72 (deriva dall'atto 1)  
Diritto di: Proprieta' per 2/72 in regime di  
separazione dei beni (deriva dall'atto 2)

➤ **2. CARUSO Francescantonio (CF CRSFNC63-P23H224K)**

nato a REGGIO DI CALABRIA (RC) il 23/09/1963  
Diritto di: Proprieta' per 7/72 (deriva dall'atto 1)  
Diritto di: Proprieta' per 2/72 in regime di  
separazione dei beni (deriva dall'atto 2)

➤ **3. CARUSO LUIGI FU ANTONIO (CF 00000000018)**

sede in SANT'EUFEMIA D'ASPROMONTE (RC)  
Diritto di: Proprieta' per 6/12 (deriva dall'atto 1)

➤ **4. CARUSO Luigi (CF CRSLGU28T13I333K)**

nato a SANT'EUFEMIA D'ASPROMONTE (RC) il 13/12/1928  
Diritto di: Proprieta' per 1/4 (deriva dall'atto 2)

1. DENUNZIA (NEI PASSAGGI PER CAUSA DI MORTE) del 05/02/2020 - UU Sede PALMI (RC) Registrazione Volume 88888 n. 363061 registrato in data 03/08/2021 - SUCCESSIONE DI CARUSO VINCENZO Voltura n. 9292.1/2021 - Pratica n. RC0146059 in atti dal 27/10/2021

2. Atto del 26/05/2022 Pubblico ufficiale FIDA NATASCIA Sede ROSARNO (RC) Repertorio n. 1411 - COMPRAVENDITA Nota presentata con Modello Unico n. 8122.1/2022 Reparto PI di REGGIO CALABRIA in atti dal 14/06/2022

Catasto terreni

## Visura attuale per immobile

Situazione degli atti informatizzati al **03/03/2025**

**Immobile di catasto terreni****Causali di aggiornamento ed annotazioni****Informazioni riportate negli atti del catasto al 03/03/2025****Dati identificativi:** Comune di **SANT'EUFEMIA D'ASPROMONTE (I333) (RC)**  
Foglio **2** Particella **70****Classamento:**Particella divisa in **2** porzioni

Totali particella:

Redditi: dominicale **Euro 11,55**agrario **Euro 13,48**Superficie: **2.300 m<sup>2</sup>****Il reddito dominicale è stato calcolato tenendo conto delle eventuali deduzioni indicate in tabella**

Porzione	AA	AB
Reddito dominicale	Euro 4,97	Euro 6,58
Reddito agrario	Euro 4,97	Euro 8,51
Deduzioni	-	-
Superficie m <sup>2</sup>	802	1.498
Qualità	VIGNETO	ULIVETO
Classe	2	3

**Ultimo atto di aggiornamento:** TABELLA DI VARIAZIONE del 13/12/2007 Pratica n. RC0478840 in atti dal 13/12/2007 TRASMISSIONE DATI AGEA AI SENSI DEL DL 3.10.2006 N.262 (n. 66847.1/2007)**Annotazioni:** VARIAZIONE COLTURALE ESEGUITA AI SENSI DEL DL 3.10.2006 N. 262, CONVERTITO CON MODIFICAZIONI NELLA LEGGE 24.11.2006 N. 286 (ANNO 2007) - QUALITA' DICHIARATA O PARIFICATA A COLTURA PRESENTE NEL QUADRO TARIFFARIO DEL COMUNE

### > Dati identificativi

Comune di **SANT'EUFEMIA D'ASPROMONTE**  
**(I333) (RC)**  
Foglio **2** Particella **70**

Impianto meccanografico del 01/07/1977

### > Dati di classamento

Particella divisa in **2** porzioni

Totali particella:

Redditi: dominicale **Euro 11,55**

agrario **Euro 13,48**

Superficie: **2.300 m<sup>2</sup>**

**Il reddito dominicale è stato calcolato tenendo conto delle eventuali deduzioni indicate in tabella**

Porzione	AA	AB
Reddito dominicale	Euro 4,97	Euro 6,58
Reddito agrario	Euro 4,97	Euro 8,51
Deduzioni	-	-
Superficie m <sup>2</sup>	802	1.498
Qualità	VIGNETO	ULIVETO
Classe	2	3

TABELLA DI VARIAZIONE del 13/12/2007 Pratica n. RC0478840 in atti dal 13/12/2007 TRASMISSIONE DATI AGEA AI SENSI DEL DL 3.10.2006 N.262 (n. 66847.1/2007)

**Annotazioni:** VARIAZIONE CULTURALE ESEGUITA AI SENSI DEL DL 3.10.2006 N. 262, CONVERTITO CON MODIFICAZIONI NELLA LEGGE 24.11.2006 N. 286 (ANNO 2007) - QUALITA' DICHIARATA O PARIFICATA A CULTURA PRESENTE NEL QUADRO TARIFFARIO DEL COMUNE

### > Intestazione attuale dell'immobile - totale intestati: 1

#### > 1. **PILLARI Vincenzo** **(CF PLLVCN49R15I333S)**

nato a SANT'EUFEMIA D'ASPROMONTE (RC) il 15/10/1949

Diritto di: Proprietà per 1/1 in regime di comunione dei beni (deriva dall'atto 1)

1. Atto del 27/11/2002 Pubblico ufficiale TRIPODI RITA Sede SANT'EUFEMIA D'ASPROMONTE (RC) Repertorio n. 71510 - COMPRAVENDITA (Passaggi intermedi da esaminare) Trascrizione n. 15184.1/2002 Reparto PI di REGGIO CALABRIA - Pratica n. 324089 in atti dal 30/12/2002

Catasto terreni  
**Visura attuale per immobile**  
Situazione degli atti informatizzati al **03/03/2025**



**Immobile di catasto terreni**



**Causali di aggiornamento ed annotazioni**

**Informazioni riportate negli atti del catasto al 03/03/2025**

**Dati identificativi:** Comune di **SANT'EUFEMIA D'ASPROMONTE (I333) (RC)**

Foglio **2** Particella **71**

**Classamento:**

**Redditi:** dominicale **Euro 7,99**

agrario **Euro 10,34**

Particella con qualità: **ULIVETO** di classe **3**

Superficie: **1.820 m<sup>2</sup>**

**Ultimo atto di aggiornamento:** TABELLA DI VARIAZIONE del 10/12/2010 Pratica n. RC0388800 in atti dal 10/12/2010 TRASMISSIONE DATI AGEA AI SENSI DEL DL 3.10.2006 N.262 (n. 23384.1/2010)

**Annotazioni:** VARIAZIONE CULTURALE ESEGUITA AI SENSI DEL DL 3.10.2006 N. 262, CONVERTITO CON MODIFICAZIONI NELLA LEGGE 24.11.2006 N. 286 E SUCCESSIVE MODIFICAZIONI (ANNO 2010)

**> Dati identificativi**

Comune di **SANT'EUFEMIA D'ASPROMONTE (I333) (RC)**

Foglio **2** Particella **71**

Impianto meccanografico del 01/07/1977

**> Dati di classamento**

**Redditi:** dominicale **Euro 7,99**

agrario **Euro 10,34**

Particella con qualità: **ULIVETO** di classe **3**

Superficie: **1.820 m<sup>2</sup>**

TABELLA DI VARIAZIONE del 10/12/2010 Pratica n. RC0388800 in atti dal 10/12/2010 TRASMISSIONE DATI AGEA AI SENSI DEL DL 3.10.2006 N.262 (n. 23384.1/2010)

**Annotazioni:** VARIAZIONE CULTURALE ESEGUITA AI SENSI DEL DL 3.10.2006 N. 262, CONVERTITO CON MODIFICAZIONI NELLA LEGGE 24.11.2006 N. 286 E SUCCESSIVE MODIFICAZIONI (ANNO 2010)

> **Intestazione attuale dell'immobile - totale intestati: 1**

---

> **1. PILLARI Vincenzo**  
**(CF PLLVCN49R15I333S)**

nato a SANT'EUFEMIA D'ASPROMONTE (RC) il  
15/10/1949

Diritto di: Proprieta' per 1/1 in regime di comunione  
dei beni (deriva dall'atto 1)

1. Atto del 27/11/2002 Pubblico ufficiale TRIPODI RITA  
Sede SANT'EUFEMIA D'ASPROMONTE (RC) Repertorio  
n. 71510 - COMPRAVENDITA (Passaggi intermedi da  
esaminare) Trascrizione n. 15183.1/2002 Reparto PI di  
REGGIO CALABRIA - Pratica n. 324089 in atti dal  
30/12/2002



Catasto terreni

## Visura attuale per immobile

Situazione degli atti informatizzati al **03/03/2025**

**Immobile di catasto terreni****Causali di aggiornamento ed annotazioni****Informazioni riportate negli atti del catasto al 03/03/2025****Dati identificativi:** Comune di **SANT'EUFEMIA D'ASPROMONTE (I333) (RC)**  
Foglio **2** Particella **72****Classamento:****Redditi:** dominicale **Euro 6,89**  
                  agrario **Euro 8,92**Particella con qualità: **ULIVETO**      di classe **3**Superficie: **1.570 m<sup>2</sup>****Ultimo atto di aggiornamento:** TABELLA DI VARIAZIONE del 10/12/2010 Pratica n. RC0388801 in atti dal 10/12/2010 TRASMISSIONE DATI AGEA AI SENSI DEL DL 3.10.2006 N.262 (n. 23385.1/2010)**Annotazioni:** VARIAZIONE CULTURALE ESEGUITA AI SENSI DEL DL 3.10.2006 N. 262, CONVERTITO CON MODIFICAZIONI NELLA LEGGE 24.11.2006 N. 286 E SUCCESSIVE MODIFICAZIONI (ANNO 2010)**> Dati identificativi**Comune di **SANT'EUFEMIA D'ASPROMONTE (I333) (RC)**  
Foglio **2** Particella **72**

Impianto meccanografico del 01/07/1977

**> Dati di classamento****Redditi:** dominicale **Euro 6,89**  
                  agrario **Euro 8,92**Particella con qualità: **ULIVETO**      di classe **3**Superficie: **1.570 m<sup>2</sup>**

TABELLA DI VARIAZIONE del 10/12/2010 Pratica n. RC0388801 in atti dal 10/12/2010 TRASMISSIONE DATI AGEA AI SENSI DEL DL 3.10.2006 N.262 (n. 23385.1/2010)

**Annotazioni:** VARIAZIONE CULTURALE ESEGUITA AI SENSI DEL DL 3.10.2006 N. 262, CONVERTITO CON MODIFICAZIONI NELLA LEGGE 24.11.2006 N. 286 E SUCCESSIVE MODIFICAZIONI (ANNO 2010)

Direzione Provinciale di Reggio Calabria  
Ufficio Provinciale - Territorio  
Servizi Catastali

Data: **03/03/2025**  
Ora: **12:48:25**  
Numero Pratica: **T211180/2025**  
Pag: **2 - Fine**

› **Intestazione attuale dell'immobile - totale intestati: 1**

---

› **1. CARDONE Giuseppina  
(CF CRDGPP52A44I333D)**

nata a SANT'EUFEMIA D'ASPROMONTE (RC) il  
04/01/1952

Diritto di: Proprieta' per 1/1 in regime di comunione  
dei beni (deriva dall'atto 1)

1. Atto del 03/12/2001 Pubblico ufficiale TRIPODI Sede  
SANT'EUFEMIA D'ASPROMONTE (RC) Repertorio n.  
68097 - UR Sede PALMI (RC) Registrazione n. 1457  
registrato in data 10/12/2001 - ATTO DI RETTIFICA  
Voltura n. 294483.1/2001 - Pratica n. 297511 in atti dal  
18/12/2001

---

*Visura telematica*

Catasto terreni  
**Visura attuale per immobile**  
Situazione degli atti informatizzati al 03/03/2025



Immobile di catasto terreni



Causali di aggiornamento ed annotazioni

Informazioni riportate negli atti del catasto al 03/03/2025

**Dati identificativi:** Comune di SANT'EUFEMIA D'ASPROMONTE (I333) (RC)

Foglio 2 Particella 73

**Classamento:**

**Redditi:** dominicale Euro 1,12 Lire 2.160

agrario Euro 0,46 Lire 900

Particella con qualità: SEMIN ARBOR di classe 2

Superficie: 360 m<sup>2</sup>

**Ultimo atto di aggiornamento:** Impianto meccanografico del 01/07/1977

> **Dati identificativi**

Comune di SANT'EUFEMIA D'ASPROMONTE  
(I333) (RC)

Foglio 2 Particella 73

Partita: 672

Impianto meccanografico del 01/07/1977

> **Dati di classamento**

**Redditi:** dominicale Euro 1,12 Lire 2.160

agrario Euro 0,46 Lire 900

Particella con qualità: SEMIN ARBOR di classe 2

Superficie: 360 m<sup>2</sup>

Impianto meccanografico del 01/07/1977

> **Intestazione attuale dell'immobile - totale intestati: 1**

> **1. SURACE Vincenzo ; Fu Antonino**

Diritto di: Proprieta' per 1000/1000 (deriva dall'atto  
1)

1. Impianto meccanografico del 01/07/1977

Catasto terreni  
**Visura attuale per immobile**  
Situazione degli atti informatizzati al **03/03/2025**



**Immobile di catasto terreni**



**Causali di aggiornamento ed annotazioni**

**Informazioni riportate negli atti del catasto al 03/03/2025**

**Dati identificativi:** Comune di **SANT'EUFEMIA D'ASPROMONTE (I333) (RC)**  
Foglio **2** Particella **74**

**Classamento:**

**Redditi:** dominicale **Euro 5,44**  
                  agrario **Euro 7,04**

Particella con qualità: **ULIVETO**      di classe **3**  
Superficie: **1.240 m<sup>2</sup>**

**Ultimo atto di aggiornamento:** TABELLA DI VARIAZIONE del 15/12/2011 Pratica n. RC0386822 in atti dal 15/12/2011 TRASMISSIONE DATI AGEA AI SENSI DEL DL 3.10.2006 N.262 (n. 26625.1/2011)

**Annotazioni:** VARIAZIONE CULTURALE ESEGUITA AI SENSI DEL DL 3.10.2006 N. 262, CONVERTITO CON MODIFICAZIONI NELLA LEGGE 24.11.2006 N. 286 E SUCCESSIVE MODIFICAZIONI (ANNO 2011)

**> Dati identificativi**

Comune di **SANT'EUFEMIA D'ASPROMONTE (I333) (RC)**  
Foglio **2** Particella **74**

Impianto meccanografico del 01/07/1977

**> Dati di classamento**

**Redditi:** dominicale **Euro 5,44**  
                  agrario **Euro 7,04**

Particella con qualità: **ULIVETO**      di classe **3**  
Superficie: **1.240 m<sup>2</sup>**

TABELLA DI VARIAZIONE del 15/12/2011 Pratica n. RC0386822 in atti dal 15/12/2011 TRASMISSIONE DATI AGEA AI SENSI DEL DL 3.10.2006 N.262 (n. 26625.1/2011)

**Annotazioni:** VARIAZIONE CULTURALE ESEGUITA AI SENSI DEL DL 3.10.2006 N. 262, CONVERTITO CON MODIFICAZIONI NELLA LEGGE 24.11.2006 N. 286 E SUCCESSIVE MODIFICAZIONI (ANNO 2011)

➤ **Intestazione attuale dell'immobile - totale intestati: 1**

---

➤ **1. CARBONE FALVETTI Maria Rosa  
(CF CRBMRS44S56I333A)**

nata a SANT'EUFEMIA D'ASPROMONTE (RC) il  
16/11/1944

Diritto di: Proprieta' per 1/1 (deriva dall'atto 1)

1. Atto del 06/12/1995 Pubblico ufficiale TRIPODI RITA  
Sede DELIANUOVA (RC) Repertorio n. 48338 - UR  
Sede AFRICO (RC) Registrazione n. 2758 registrato in  
data 20/12/1995 - COMPRAVENDITA Voltura n.  
3383.1/2011 - Pratica n. RC0075346 in atti dal  
02/03/2011

---

*Visura telematica*

Catasto terreni  
**Visura attuale per immobile**  
Situazione degli atti informatizzati al **03/03/2025**



**Immobile di catasto terreni**



**Causali di aggiornamento ed annotazioni**

**Informazioni riportate negli atti del catasto al 03/03/2025**

**Dati identificativi:** Comune di **SANT'EUFEMIA D'ASPROMONTE (I333) (RC)**

Foglio **2** Particella **75**

**Classamento:**

**Redditi:** dominicale **Euro 0,50 Lire 960**

agrario **Euro 0,08 Lire 160**

Particella con qualità: **INCOLT PROD** di classe **U**

Superficie: **1.600 m<sup>2</sup>**

**Ultimo atto di aggiornamento:** Impianto meccanografico del 01/07/1977

**> Dati identificativi**

Comune di **SANT'EUFEMIA D'ASPROMONTE (I333) (RC)**

Foglio **2** Particella **75**

Partita: **251**

Impianto meccanografico del 01/07/1977

**> Dati di classamento**

**Redditi:** dominicale **Euro 0,50 Lire 960**

agrario **Euro 0,08 Lire 160**

Particella con qualità: **INCOLT PROD** di classe **U**

Superficie: **1.600 m<sup>2</sup>**

Impianto meccanografico del 01/07/1977

**> Intestazione attuale dell'immobile - totale intestati: 1**

**> 1. DEMANIO PUBBLICO DELLO STATO (CF 00000000018)<sup>a)</sup>**

Diritto di: Proprieta' per 1000/1000 (deriva dall'atto 1)

1. Impianto meccanografico del 01/07/1977

Direzione Provinciale di Reggio Calabria  
Ufficio Provinciale - Territorio  
Servizi Catastali

Data: **03/03/2025**  
Ora: **12:52:40**  
Numero Pratica: **T214274/2025**  
Pag: **2 - Fine**

*Visura telematica*

---

*Legenda*

*a) Codice fiscale non validato in anagrafe tributaria*

Catasto terreni  
**Visura attuale per immobile**  
Situazione degli atti informatizzati al 03/03/2025



Immobile di catasto terreni



Causali di aggiornamento ed annotazioni

Informazioni riportate negli atti del catasto al 03/03/2025

**Dati identificativi:** Comune di SANT'EUFEMIA D'ASPROMONTE (I333) (RC)  
Foglio 2 Particella 76

**Classamento:**

**Redditi:** dominicale Euro 40,61 Lire 78.625  
agrario Euro 52,55 Lire 101.750

Particella con qualità: ULIVETO di classe 3

Superficie: 9.250 m<sup>2</sup>

**Ultimo atto di aggiornamento:** Impianto meccanografico del 01/07/1977

> **Dati identificativi**

Comune di SANT'EUFEMIA D'ASPROMONTE  
(I333) (RC)  
Foglio 2 Particella 76  
Partita: 1933

Impianto meccanografico del 01/07/1977

> **Dati di classamento**

**Redditi:** dominicale Euro 40,61 Lire 78.625  
agrario Euro 52,55 Lire 101.750

Particella con qualità: ULIVETO di classe 3

Superficie: 9.250 m<sup>2</sup>

Impianto meccanografico del 01/07/1977

> **Intestazione attuale dell'immobile - totale intestati: 1**

> **1. CUTRI' Giuseppe**  
**(CF CTRGPP60R16I333Q)**

nato a SANT'EUFEMIA D'ASPROMONTE (RC) il  
16/10/1960

Diritto di: Proprietà per 1/1 in regime di comunione  
dei beni (deriva dall'atto 1)

1. Atto del 19/06/2013 Pubblico ufficiale TRIPODI RITA  
Sede SANT'EUFEMIA D'ASPROMONTE (RC) Repertorio  
n. 94700 - COMPRAVENDITA Nota presentata con  
Modello Unico n. 9594.1/2013 Reparto PI di REGGIO  
CALABRIA in atti dal 12/07/2013



Direzione Provinciale di Reggio Calabria  
Ufficio Provinciale - Territorio  
Servizi Catastali

Data: **03/03/2025**  
Ora: **12:53:19**  
Numero Pratica: **T214728/2025**  
Pag: **2 - Fine**

*Visura telematica*

Catasto terreni  
**Visura attuale per immobile**  
Situazione degli atti informatizzati al **03/03/2025**



**Immobile di catasto terreni**



**Causali di aggiornamento ed annotazioni**

**Informazioni riportate negli atti del catasto al 03/03/2025**

**Dati identificativi:** Comune di **SANT'EUFEMIA D'ASPROMONTE (I333) (RC)**  
Foglio **2** Particella **78**

**Classamento:**

**Redditi:** dominicale **Euro 7,90**  
agrario **Euro 10,23**

Particella con qualità: **ULIVETO** di classe **3**  
Superficie: **1.800 m<sup>2</sup>**

**Ultimo atto di aggiornamento:** TABELLA DI VARIAZIONE del 12/03/2007 Pratica n. RC0132752 in atti dal 12/03/2007 TRASMISSIONE DATI AI SENSI DEL DECRETO 262 DEL 3 OTTOBRE 2006 (n. 30581.1/2007)

**Annotazioni:** VARIAZIONE CULTURALE EX D.L. N. 262/06 - QUALITA' DICHIARATA O PARIFICATA A CULTURA PRESENTE NEL QUADRO TARIFFARIO

**> Dati identificativi**

Comune di **SANT'EUFEMIA D'ASPROMONTE (I333) (RC)**  
Foglio **2** Particella **78**

Impianto meccanografico del 01/07/1977

**> Dati di classamento**

**Redditi:** dominicale **Euro 7,90**  
agrario **Euro 10,23**

Particella con qualità: **ULIVETO** di classe **3**  
Superficie: **1.800 m<sup>2</sup>**

TABELLA DI VARIAZIONE del 12/03/2007 Pratica n. RC0132752 in atti dal 12/03/2007 TRASMISSIONE DATI AI SENSI DEL DECRETO 262 DEL 3 OTTOBRE 2006 (n. 30581.1/2007)

**Annotazioni:** VARIAZIONE CULTURALE EX D.L. N. 262/06 - QUALITA' DICHIARATA O PARIFICATA A CULTURA PRESENTE NEL QUADRO TARIFFARIO

➤ **Intestazione attuale dell'immobile - totale intestati: 2**

---

➤ **1. PINNERI Annunziata  
(CF PNNNNZ64B48H224D)**

nata a REGGIO DI CALABRIA (RC) il 08/02/1964  
Diritto di: Proprieta' per 1/2 (deriva dall'atto 1)

1. DENUNZIA (NEI PASSAGGI PER CAUSA DI MORTE) del 22/12/2007 - US Sede VOGHERA (PV) Registrazione Volume 712 n. 25 registrato in data 22/12/2008 - SUCCESSIONE DI MONTEROSSO MARIA Voltura n. 3692.1/2009 - Pratica n. RC0109697 in atti dal 26/03/2009

➤ **2. PINNERI Giuseppe  
(CF PNNGPP61B09H2N4B)**

nato a REGGIO DI CALABRIA (RC) il 09/02/1961  
Diritto di: Proprieta' per 1/2 (deriva dall'atto 2)

2. VOLTURA D'UFFICIO del 05/08/2009 - RETT. DATI ANAGRAFICI Voltura n. 10253.1/2009 - Pratica n. RC0311082 in atti dal 05/08/2009

Catasto terreni  
**Visura attuale per immobile**  
Situazione degli atti informatizzati al **03/03/2025**



**Immobile di catasto terreni**



**Causali di aggiornamento ed annotazioni**

**Informazioni riportate negli atti del catasto al 03/03/2025**

**Dati identificativi:** Comune di **SANT'EUFEMIA D'ASPROMONTE (I333) (RC)**

Foglio **2** Particella **81**

**Classamento:**

**Redditi:** dominicale **Euro 2,33**

agrario **Euro 3,01**

Particella con qualità: **ULIVETO** di classe **3**

Superficie: **530 m<sup>2</sup>**

**Ultimo atto di aggiornamento:** TABELLA DI VARIAZIONE del 13/12/2007 Pratica n. RC0478843 in atti dal 13/12/2007 TRASMISSIONE DATI AGEA AI SENSI DEL DL 3.10.2006 N.262 (n. 66850.1/2007)

**Annotazioni:** VARIAZIONE CULTURALE ESEGUITA AI SENSI DEL DL 3.10.2006 N. 262, CONVERTITO CON MODIFICAZIONI NELLA LEGGE 24.11.2006 N. 286 (ANNO 2007) - QUALITA' DICHIARATA O PARIFICATA A CULTURA PRESENTE NEL QUADRO TARIFFARIO DEL COMUNE

**> Dati identificativi**

Comune di **SANT'EUFEMIA D'ASPROMONTE (I333) (RC)**

Foglio **2** Particella **81**

Impianto meccanografico del 01/07/1977

**> Dati di classamento**

**Redditi:** dominicale **Euro 2,33**

agrario **Euro 3,01**

Particella con qualità: **ULIVETO** di classe **3**

Superficie: **530 m<sup>2</sup>**

TABELLA DI VARIAZIONE del 13/12/2007 Pratica n. RC0478843 in atti dal 13/12/2007 TRASMISSIONE DATI AGEA AI SENSI DEL DL 3.10.2006 N.262 (n. 66850.1/2007)

**Annotazioni:** VARIAZIONE CULTURALE ESEGUITA AI SENSI DEL DL 3.10.2006 N. 262, CONVERTITO CON MODIFICAZIONI NELLA LEGGE 24.11.2006 N. 286 (ANNO 2007) - QUALITA' DICHIARATA O PARIFICATA A CULTURA PRESENTE NEL QUADRO TARIFFARIO DEL COMUNE

› **Intestazione attuale dell'immobile - totale intestati: 1**

---

› **1. SGRO' Carmela (CF SGRCML50R43A552I)**  
nata a BAGNARA CALABRA (RC) il 03/10/1950  
Diritto di: Proprieta' per 1/1 (deriva dall'atto 1)

1. Atto del 12/08/2002 Pubblico ufficiale TRIPODI RITA  
Sede SANT'EUFEMIA D'ASPROMONTE (RC) Repertorio  
n. 70511 - DIVISIONE Trascrizione n. 10524.2/2002  
Reparto PI di REGGIO CALABRIA - Pratica n. 182914  
in atti dal 16/09/2002

---

*Visura telematica*

Catasto terreni  
**Visura attuale per immobile**  
Situazione degli atti informatizzati al **03/03/2025**



**Immobile di catasto terreni**



**Causali di aggiornamento ed annotazioni**

**Informazioni riportate negli atti del catasto al 03/03/2025**

**Dati identificativi:** Comune di **SANT'EUFEMIA D'ASPROMONTE (I333) (RC)**

Foglio **2** Particella **83**

**Classamento:**

**Redditi:** dominicale **Euro 9,31**

agrario **Euro 12,04**

Particella con qualità: **ULIVETO** di classe **3**

Superficie: **2.120 m<sup>2</sup>**

**Ultimo atto di aggiornamento:** TABELLA DI VARIAZIONE del 21/12/2009 Pratica n. RC0461235 in atti dal 21/12/2009 TRASMISSIONE DATI AGEA AI SENSI DEL DL 3.10.2006 N.262 (n. 17031.1/2009)

**Annotazioni:** VARIAZIONE CULTURALE ESEGUITA AI SENSI DEL DL 3.10.2006 N. 262, CONVERTITO CON MODIFICAZIONI NELLA LEGGE 24.11.2006 N. 286 E SUCCESSIVE MODIFICAZIONI (ANNO 2009)

**> Dati identificativi**

Comune di **SANT'EUFEMIA D'ASPROMONTE (I333) (RC)**

Foglio **2** Particella **83**

Impianto meccanografico del 01/07/1977

**> Dati di classamento**

**Redditi:** dominicale **Euro 9,31**

agrario **Euro 12,04**

Particella con qualità: **ULIVETO** di classe **3**

Superficie: **2.120 m<sup>2</sup>**

TABELLA DI VARIAZIONE del 21/12/2009 Pratica n. RC0461235 in atti dal 21/12/2009 TRASMISSIONE DATI AGEA AI SENSI DEL DL 3.10.2006 N.262 (n. 17031.1/2009)

**Annotazioni:** VARIAZIONE CULTURALE ESEGUITA AI SENSI DEL DL 3.10.2006 N. 262, CONVERTITO CON MODIFICAZIONI NELLA LEGGE 24.11.2006 N. 286 E SUCCESSIVE MODIFICAZIONI (ANNO 2009)

➤ **Intestazione attuale dell'immobile - totale intestati: 4**

---

➤ **1. FORGIONE Francesca ; Fu Giuseppe Ved Miletto**

1. Impianto meccanografico del 01/07/1977

Diritto di: Usufruttuario parziale (deriva dall'atto 1)

➤ **2. MILETO Antonina ; Fu Antonino**

Diritto di: Comproprietario (deriva dall'atto 1)

➤ **3. MILETO Domenico ; Fu Antonino**

Diritto di: Comproprietario (deriva dall'atto 1)

➤ **4. MILETO Eufemia ; Fu Antonino**

Diritto di: Comproprietario (deriva dall'atto 1)

---

*Visura telematica*

Catasto terreni  
**Visura attuale per immobile**  
Situazione degli atti informatizzati al 03/03/2025



Immobile di catasto terreni



Causali di aggiornamento ed annotazioni

**Informazioni riportate negli atti del catasto al 03/03/2025**

**Dati identificativi:** Comune di SANT'EUFEMIA D'ASPROMONTE (I333) (RC)  
Foglio 2 Particella 84

**Classamento:**

Particella divisa in 2 porzioni

Totali particella:

Redditi: dominicale Euro 13,48

agrario Euro 12,40

Superficie: 2.110 m<sup>2</sup>

**Il reddito dominicale è stato calcolato tenendo conto delle eventuali deduzioni indicate in tabella**

Porzione	AA	AB
Reddito dominicale	Euro 13,33	Euro 0,15
Reddito agrario	Euro 12,34	Euro 0,06
Deduzioni	-	-
Superficie m <sup>2</sup>	1.912	198
Qualità	ULIVETO	PASCOLO ARB
Classe	2	U

**Ultimo atto di aggiornamento:** TABELLA DI VARIAZIONE del 08/06/2016 Pratica n. RC0195493 in atti dal 16/12/2016 TRASMISSIONE DATI AGEA AI SENSI DEL DL 3.10.2006 N. 262 (n. 9726.1/2016)

**Annotazioni:** Variazione colturale eseguita ai sensi del DI 3.10.2006 n. 262, convertito con modificazioni nella legge 24.11.2006 n. 286 e successive modificazioni (anno 2016) - Eseguita a seguito di dichiarazione resa il 08/06/2016 all'Organismo Pagatore ARCEA con la domanda ARCEA.ADU.2016.0120772 (Scheda validazione/ fascicolo prot. n. ARCEA.CAA5339.2016.0000217) - Porzione AB: Classamento per parificazione con la qualità 99 - BOSCO ALTO, Classe 03



### > Dati identificativi

Comune di **SANT'EUFEMIA D'ASPROMONTE**  
**(I333) (RC)**  
Foglio **2** Particella **84**

Impianto meccanografico del 01/07/1977  
**Annotazione di immobile:** VARIAZIONE DI QUALITA'  
SUDICHIARAZIONEDIPARTE-

### > Dati di classamento

Particella divisa in **2** porzioni  
Totali particella:  
Redditi: dominicale **Euro 13,48**  
          agrario **Euro 12,40**  
Superficie: **2.110 m<sup>2</sup>**

**Il reddito dominicale è stato calcolato tenendo conto delle eventuali deduzioni indicate in tabella**

Porzione	AA	AB
Reddito dominicale	Euro 13,33	Euro 0,15
Reddito agrario	Euro 12,34	Euro 0,06
Deduzioni	-	-
Superficie m <sup>2</sup>	1.912	198
Qualità	ULIVETO	PASCOLO ARB
Classe	2	U

TABELLA DI VARIAZIONE del 08/06/2016 Pratica n. RC0195493 in atti dal 16/12/2016 TRASMISSIONE DATI AGEA AI SENSI DEL DL 3.10.2006 N. 262 (n. 9726.1/2016)

**Annotazioni:** Variazione colturale eseguita ai sensi del DI 3.10.2006 n. 262, convertito con modificazioni nella legge 24.11.2006 n. 286 e successive modificazioni (anno 2016) - Eseguita a seguito di dichiarazione resa il 08/06/2016 all'Organismo Pagatore ARCEA con la domanda ARCEA.ADU.2016.0120772 (Scheda validazione/fascicolo prot. n. ARCEA.CAA5339.2016.0000217) - Porzione AB: Classamento per parificazione con la qualità 99 - BOSCO ALTO, Classe 03

### > Intestazione attuale dell'immobile - totale intestati: 1

> **1. CAMBARERI Carmelo**  
**(CF CMBCML68L16I333M)**  
nato a SANT'EUFEMIA D'ASPROMONTE (RC) il 16/07/1968  
Diritto di: Proprietà per 1/1 (deriva dall'atto 1)

1. TESTAMENTO OLOGRAFO del 29/10/2017 Pubblico ufficiale NOTAIO TRIPODI Sede SANT'EUFEMIA D'ASPROMONTE (RC) Repertorio n. 101734 - UU Sede PALMI (RC) Registrazione Volume 88888 n. 38280 registrato in data 24/02/2019 - SUCC. X TESTAMENTO DI D'ANDREA CATERINA Voltura n. 3132.1/2019 - Pratica n. RC0034524 in atti dal 28/03/2019

Catasto terreni  
**Visura attuale per immobile**  
Situazione degli atti informatizzati al 03/03/2025



Immobile di catasto terreni



Causali di aggiornamento ed annotazioni

---

**Informazioni riportate negli atti del catasto al 03/03/2025**

**Dati identificativi:** Comune di **SANT'EUFEMIA D'ASPROMONTE (I333) (RC)**

Foglio **2** Particella **85**

**Classamento:**

**Redditi:** dominicale **Euro 0,82 Lire 1.595**

agrario **Euro 0,13 Lire 261**

Particella con qualità: **BOSCO CEDUO** di classe  
**2**

Superficie: **290 m²**

**Ultimo atto di aggiornamento:** Impianto meccanografico del 01/07/1977

---

› **Dati identificativi**

Comune di **SANT'EUFEMIA D'ASPROMONTE (I333) (RC)**

Foglio **2** Particella **85**

Partita: **2137**

Impianto meccanografico del 01/07/1977

---

› **Dati di classamento**

**Redditi:** dominicale **Euro 0,82 Lire 1.595**

agrario **Euro 0,13 Lire 261**

Particella con qualità: **BOSCO CEDUO** di classe  
**2**

Superficie: **290 m²**

Impianto meccanografico del 01/07/1977

➤ **Intestazione attuale dell'immobile - totale intestati: 2**

---

➤ **1. FLORES Santa (CF FLRSNT65R70I333U)**

nata a SANT'EUFEMIA D'ASPROMONTE (RC) il  
30/10/1965

Diritto di: Proprieta' per 1/2 in regime di comunione  
dei beni con NAPOLI CARMINE (deriva dall'atto 1)

1. Atto del 11/05/2018 Pubblico ufficiale TRIPODI RITA  
Sede SANT'EUFEMIA D'ASPROMONTE (RC) Repertorio  
n. 101344 - COMPRAVENDITA Nota presentata con  
Modello Unico n. 7539.1/2018 Reparto PI di REGGIO  
CALABRIA in atti dal 08/06/2018

➤ **2. NAPOLI Carmine  
(CF NPLCMN61R04I333A)**

nato a SANT'EUFEMIA D'ASPROMONTE (RC) il  
04/10/1961

Diritto di: Proprieta' per 1/2 in regime di comunione  
dei beni con FLORES SANTA (deriva dall'atto 1)

Catasto terreni  
**Visura attuale per immobile**  
Situazione degli atti informatizzati al 03/03/2025



Immobile di catasto terreni



Causali di aggiornamento ed annotazioni

Informazioni riportate negli atti del catasto al 03/03/2025

**Dati identificativi:** Comune di SANT'EUFEMIA D'ASPROMONTE (I333) (RC)

Foglio 2 Particella 86

**Classamento:**

**Redditi:** dominicale Euro 2,61 Lire 5.060

agrario Euro 0,43 Lire 828

Particella con qualità: BOSCO CEDUO di classe  
2

Superficie: 920 m<sup>2</sup>

**Ultimo atto di aggiornamento:** Impianto meccanografico del 01/07/1977

> **Dati identificativi**

Comune di SANT'EUFEMIA D'ASPROMONTE  
(I333) (RC)

Foglio 2 Particella 86

Partita: 1496

Impianto meccanografico del 01/07/1977

> **Dati di classamento**

**Redditi:** dominicale Euro 2,61 Lire 5.060

agrario Euro 0,43 Lire 828

Particella con qualità: BOSCO CEDUO di classe  
2

Superficie: 920 m<sup>2</sup>

Impianto meccanografico del 01/07/1977

> **Intestazione attuale dell'immobile - totale intestati: 1**

> **1. NAPOLI Carmine  
(CF NPLCMN61R04I333A)**

nato a SANT'EUFEMIA D'ASPROMONTE (RC) il  
04/10/1961

Diritto di: Proprietà per 1/1 Regime: bene  
personale (deriva dall'atto 1)

1. Atto del 03/11/2003 Pubblico ufficiale TRIPODI RITA  
Sede SANT'EUFEMIA D'ASPROMONTE (RC) Repertorio  
n. 74891 - COMPRAVENDITA Nota presentata con  
Modello Unico n. 13372.1/2003 Reparto PI di REGGIO  
CALABRIA in atti dal 01/12/2003

Direzione Provinciale di Reggio Calabria  
Ufficio Provinciale - Territorio  
Servizi Catastali

Data: **03/03/2025**  
Ora: **12:56:54**  
Numero Pratica: **T217105/2025**  
Pag: **2 - Fine**

*Visura telematica*

Catasto terreni  
**Visura attuale per immobile**  
Situazione degli atti informatizzati al **03/03/2025**



**Immobile di catasto terreni**



**Causali di aggiornamento ed annotazioni**

**Informazioni riportate negli atti del catasto al 03/03/2025**

**Dati identificativi:** Comune di **SANT'EUFEMIA D'ASPROMONTE (I333) (RC)**

Foglio **2** Particella **106**

**Classamento:**

**Redditi:** dominicale **Euro 7,46**

agrario **Euro 9,66**

Particella con qualità: **ULIVETO** di classe **3**

Superficie: **1.700 m<sup>2</sup>**

**Ultimo atto di aggiornamento:** TABELLA DI VARIAZIONE del 15/05/2013 Pratica n. RC0353719 in atti dal 10/12/2013 TRASMISSIONE DATI AGEA AI SENSI DEL DL 3.10.2006 N.262 (n. 17089.1/2013)

**Annotazioni:** VARIAZIONE CULTURALE ESEGUITA AI SENSI DEL DL 3.10.2006 N. 262, CONVERTITO CON MODIFICAZIONI NELLA LEGGE 24.11.2006 N. 286 E SUCCESSIVE MODIFICAZIONI (ANNO 2013)

**> Dati identificativi**

Comune di **SANT'EUFEMIA D'ASPROMONTE (I333) (RC)**

Foglio **2** Particella **106**

Impianto meccanografico del 01/07/1977

**> Dati di classamento**

**Redditi:** dominicale **Euro 7,46**

agrario **Euro 9,66**

Particella con qualità: **ULIVETO** di classe **3**

Superficie: **1.700 m<sup>2</sup>**

TABELLA DI VARIAZIONE del 15/05/2013 Pratica n. RC0353719 in atti dal 10/12/2013 TRASMISSIONE DATI AGEA AI SENSI DEL DL 3.10.2006 N.262 (n. 17089.1/2013)

**Annotazioni:** VARIAZIONE CULTURALE ESEGUITA AI SENSI DEL DL 3.10.2006 N. 262, CONVERTITO CON MODIFICAZIONI NELLA LEGGE 24.11.2006 N. 286 E SUCCESSIVE MODIFICAZIONI (ANNO 2013)

➤ **Intestazione attuale dell'immobile - totale intestati: 1**

---

➤ **1. CARBONE FALVETTI Maria Rosa  
(CF CRBMRS44S56I333A)**

nata a SANT'EUFEMIA D'ASPROMONTE (RC) il  
16/11/1944

Diritto di: Proprieta' per 1/1 (deriva dall'atto 1)

1. Atto del 06/12/1995 Pubblico ufficiale TRIPODI RITA  
Sede DELIANUOVA (RC) Repertorio n. 48338 - UR  
Sede AFRICO (RC) Registrazione n. 2758 registrato in  
data 20/12/1995 - COMPRAVENDITA Voltura n.  
3383.1/2011 - Pratica n. RC0075346 in atti dal  
02/03/2011

---

*Visura telematica*

Catasto terreni  
**Visura attuale per immobile**  
Situazione degli atti informatizzati al **03/03/2025**



**Immobile di catasto terreni**



**Causali di aggiornamento ed annotazioni**

**Informazioni riportate negli atti del catasto al 03/03/2025**

**Dati identificativi:** Comune di **SANT'EUFEMIA D'ASPROMONTE (I333) (RC)**

Foglio **2** Particella **107**

**Classamento:**

**Redditi:** dominicale **Euro 0,88**

agrario **Euro 1,14**

Particella con qualità: **ULIVETO** di classe **3**

Superficie: **200 m<sup>2</sup>**

**Ultimo atto di aggiornamento:** TABELLA DI VARIAZIONE del 13/12/2007 Pratica n. RC0478845 in atti dal 13/12/2007 TRASMISSIONE DATI AGEA AI SENSI DEL DL 3.10.2006 N.262 (n. 66852.1/2007)

**Annotazioni:** VARIAZIONE CULTURALE ESEGUITA AI SENSI DEL DL 3.10.2006 N. 262, CONVERTITO CON MODIFICAZIONI NELLA LEGGE 24.11.2006 N. 286 (ANNO 2007) - QUALITA' DICHIARATA O PARIFICATA A CULTURA PRESENTE NEL QUADRO TARIFFARIO DEL COMUNE

**> Dati identificativi**

Comune di **SANT'EUFEMIA D'ASPROMONTE (I333) (RC)**

Foglio **2** Particella **107**

Impianto meccanografico del 01/07/1977

**> Dati di classamento**

**Redditi:** dominicale **Euro 0,88**

agrario **Euro 1,14**

Particella con qualità: **ULIVETO** di classe **3**

Superficie: **200 m<sup>2</sup>**

TABELLA DI VARIAZIONE del 13/12/2007 Pratica n. RC0478845 in atti dal 13/12/2007 TRASMISSIONE DATI AGEA AI SENSI DEL DL 3.10.2006 N.262 (n. 66852.1/2007)

**Annotazioni:** VARIAZIONE CULTURALE ESEGUITA AI SENSI DEL DL 3.10.2006 N. 262, CONVERTITO CON MODIFICAZIONI NELLA LEGGE 24.11.2006 N. 286 (ANNO 2007) - QUALITA' DICHIARATA O PARIFICATA A CULTURA PRESENTE NEL QUADRO TARIFFARIO DEL COMUNE



➤ **Intestazione attuale dell'immobile - totale intestati: 1**

---

➤ **1. CARBONE FALVETTI Maria Rosa  
(CF CRBMRS44S56I333A)**

nata a SANT'EUFEMIA D'ASPROMONTE (RC) il  
16/11/1944

Diritto di: Proprieta' per 1/1 (deriva dall'atto 1)

1. Atto del 06/12/1995 Pubblico ufficiale TRIPODI RITA  
Sede DELIANUOVA (RC) Repertorio n. 48338 - UR  
Sede AFRICO (RC) Registrazione n. 2758 registrato in  
data 20/12/1995 - COMPRAVENDITA Voltura n.  
3383.1/2011 - Pratica n. RC0075346 in atti dal  
02/03/2011

---

*Visura telematica*

Catasto terreni  
**Visura attuale per immobile**  
Situazione degli atti informatizzati al **03/03/2025**



**Immobile di catasto terreni**



**Causali di aggiornamento ed annotazioni**

**Informazioni riportate negli atti del catasto al 03/03/2025**

**Dati identificativi:** Comune di **SANT'EUFEMIA D'ASPROMONTE (I333) (RC)**

Foglio **2** Particella **125**

**Classamento:**

**Redditi:** dominicale **Euro 15,32**

agrario **Euro 19,83**

Particella con qualità: **ULIVETO** di classe **3**

Superficie: **3.490 m<sup>2</sup>**

**Ultimo atto di aggiornamento:** TABELLA DI VARIAZIONE del 03/06/2015 Pratica n. RC0215766 in atti dal 17/12/2015 TRASMISSIONE DATI AGEA AI SENSI DEL DL 3.10.2006 N. 262 (n. 7928.1/2015)

**Annotazioni:** Variazione culturale eseguita ai sensi del DI 3.10.2006 n. 262, convertito con modificazioni nella legge 24.11.2006 n. 286 e successive modificazioni (anno 2015) - Eseguita a seguito di dichiarazione resa il 03/06/2015 all'Organismo Pagatore ARCEA con la domanda ARCEA.ADU.2015.0027219 (Scheda validazione/fascicolo prot. n. ARCEA.CAA4733.2015.0006730)

**> Dati identificativi**

Comune di **SANT'EUFEMIA D'ASPROMONTE (I333) (RC)**

Foglio **2** Particella **125**

Impianto meccanografico del 01/07/1977

**Annotazione di immobile:** PASSAGGI INTERMEDI DA ESAMINARE - VARIAZIONE CULTURALE EX D.L. N. 262/06 - QUALITA' DICHIARATA O PARIFICATA A CULTURA PRESENTE NEL QUADRO TARIFFARIO

**> Dati di classamento**

**Redditi:** dominicale **Euro 15,32**

agrario **Euro 19,83**

Particella con qualità: **ULIVETO** di classe **3**

Superficie: **3.490 m<sup>2</sup>**

TABELLA DI VARIAZIONE del 03/06/2015 Pratica n. RC0215766 in atti dal 17/12/2015 TRASMISSIONE DATI AGEA AI SENSI DEL DL 3.10.2006 N. 262 (n. 7928.1/2015)

**Annotazioni:** Variazione culturale eseguita ai sensi del DI 3.10.2006 n. 262, convertito con modificazioni nella legge 24.11.2006 n. 286 e successive modificazioni (anno 2015) - Eseguita a seguito di dichiarazione resa il 03/06/2015 all'Organismo Pagatore ARCEA con la domanda ARCEA.ADU.2015.0027219 (Scheda validazione/fascicolo prot. n. ARCEA.CAA4733.2015.0006730)

› **Intestazione attuale dell'immobile - totale intestati: 1**

---

› **1. SGRO' Caterina**  
**(CF SGRCRN60C49A552N)**  
nata a BAGNARA CALABRA (RC) il 09/03/1960  
Diritto di: Proprieta' per 1/1 (deriva dall'atto 1)

1. Atto del 12/08/2002 Pubblico ufficiale TRIPODI RITA  
Sede SANT'EUFEMIA D'ASPROMONTE (RC) Repertorio  
n. 70511 - DIVISIONE Trascrizione n. 10524.3/2002  
Reparto PI di REGGIO CALABRIA - Pratica n. 182914  
in atti dal 16/09/2002

---

*Visura telematica*

Catasto terreni  
**Visura attuale per immobile**  
Situazione degli atti informatizzati al **03/03/2025**



**Immobile di catasto terreni**



**Causali di aggiornamento ed annotazioni**

**Informazioni riportate negli atti del catasto al 03/03/2025**

**Dati identificativi:** Comune di **SANT'EUFEMIA D'ASPROMONTE (I333) (RC)**

Foglio **2** Particella **140**

**Classamento:**

**Redditi:** dominicale **Euro 7,95**

agrario **Euro 5,57**

Particella con qualità: **ORTO IRRIG** di classe **U**

Superficie: **770 m²**

**Ultimo atto di aggiornamento:** TABELLA DI VARIAZIONE del 21/07/2015 Pratica n. RC0147573 in atti dal 23/07/2015 (n. 1945.1/2015)

**Annotazioni:** CLASSAMENTO PER PARIFICAZIONE CON LA QUALITA' 36 - ULIVETO , CLASSE 01-VARIAZIONE COLTURA SU RICHIESTA DI PARTE -

**> Dati identificativi**

Comune di **SANT'EUFEMIA D'ASPROMONTE (I333) (RC)**

Foglio **2** Particella **140**

Impianto meccanografico del 01/07/1977

**> Dati di classamento**

**Redditi:** dominicale **Euro 7,95**

agrario **Euro 5,57**

Particella con qualità: **ORTO IRRIG** di classe **U**

Superficie: **770 m²**

TABELLA DI VARIAZIONE del 21/07/2015 Pratica n. RC0147573 in atti dal 23/07/2015 (n. 1945.1/2015)

**Annotazioni:** CLASSAMENTO PER PARIFICAZIONE CON LA QUALITA' 36 - ULIVETO , CLASSE 01-VARIAZIONE COLTURA SU RICHIESTA DI PARTE -

Notifica effettuata con protocollo n. RC0151052 del 29/07/2015

› **Intestazione attuale dell'immobile - totale intestati: 2**

---

› **1. CARBONE Antonino  
(CF CRBNNN33A01I333A)**

nato a SANT'EUFEMIA D'ASPROMONTE (RC) il  
01/01/1933

Diritto di: Proprieta' per 1/2 in regime di comunione  
dei beni con VERSACE GIUSEPPA (deriva dall'atto  
1)

1. Atto del 17/03/2014 Pubblico ufficiale TRIPODI RITA  
Sede SANT'EUFEMIA D'ASPROMONTE (RC) Repertorio  
n. 95702 - COMPRAVENDITA Nota presentata con  
Modello Unico n. 5764.1/2014 Reparto PI di REGGIO  
CALABRIA in atti dal 28/03/2014

› **2. CARBONE Rocco  
(CF CRBRCC71C06I333F)**

nato a SANT'EUFEMIA D'ASPROMONTE (RC) il  
06/03/1971

Diritto di: Proprieta' per 1/2 (deriva dall'atto 2)

2. SUCCESSIONE TESTAMENTARIA di VERSACE  
GIUSEPPA del 09/11/2020 Sede PALMI (RC)  
Registrazione Volume 88888 n. 151420 registrato in  
data 29/03/2021 - Trascrizione n. 4878.3/2021 Reparto  
PI di REGGIO CALABRIA in atti dal 12/04/2021

Catasto terreni  
**Visura attuale per immobile**  
Situazione degli atti informatizzati al **03/03/2025**



**Immobile di catasto terreni**



**Causali di aggiornamento ed annotazioni**

---

**Informazioni riportate negli atti del catasto al 03/03/2025**

**Dati identificativi:** Comune di **SANT'EUFEMIA D'ASPROMONTE (I333) (RC)**  
Foglio **2** Particella **141**

**Classamento:**

**Redditi:** dominicale **Euro 1,95 Lire 3.780**  
                  agrario **Euro 0,81 Lire 1.575**  
Particella con qualità: **SEMIN ARBOR** di classe **2**

Superficie: **630 m<sup>2</sup>**

**Ultimo atto di aggiornamento:** Impianto meccanografico del 01/07/1977

---

**> Dati identificativi**

Comune di **SANT'EUFEMIA D'ASPROMONTE (I333) (RC)**  
Foglio **2** Particella **141**  
Partita: **1735**

Impianto meccanografico del 01/07/1977

---

**> Dati di classamento**

**Redditi:** dominicale **Euro 1,95 Lire 3.780**  
                  agrario **Euro 0,81 Lire 1.575**  
Particella con qualità: **SEMIN ARBOR** di classe **2**

Superficie: **630 m<sup>2</sup>**

Impianto meccanografico del 01/07/1977

➤ **Intestazione attuale dell'immobile - totale intestati: 2**

---

➤ **1. FORGIONE Francesca ; Fu Giuseppe Ved Mileto**

Diritto di: Usufruttuario parziale (deriva dall'atto 1)

1. Impianto meccanografico del 01/07/1977

➤ **2. MILETO Domenico ; Fu Antonino**

Diritto di: Proprieta' (deriva dall'atto 1)

---

*Visura telematica*

Catasto terreni  
**Visura attuale per immobile**  
Situazione degli atti informatizzati al **03/03/2025**



**Immobile di catasto terreni**



**Causali di aggiornamento ed annotazioni**

---

**Informazioni riportate negli atti del catasto al 03/03/2025**

**Dati identificativi:** Comune di **SANT'EUFEMIA D'ASPROMONTE (I333) (RC)**  
Foglio **2** Particella **142**

**Classamento:**

**Redditi:** dominicale **Euro 10,91 Lire 21.120**  
agrario **Euro 10,91 Lire 21.120**

Particella con qualità: **VIGNETO** di classe **2**

Superficie: **1.760 m<sup>2</sup>**

**Ultimo atto di aggiornamento:** Impianto meccanografico del 01/07/1977

---

**> Dati identificativi**

Comune di **SANT'EUFEMIA D'ASPROMONTE (I333) (RC)**  
Foglio **2** Particella **142**  
Partita: **2367**

Impianto meccanografico del 01/07/1977

---

**> Dati di classamento**

**Redditi:** dominicale **Euro 10,91 Lire 21.120**  
agrario **Euro 10,91 Lire 21.120**

Particella con qualità: **VIGNETO** di classe **2**

Superficie: **1.760 m<sup>2</sup>**

Impianto meccanografico del 01/07/1977

---



➤ **Intestazione attuale dell'immobile - totale intestati: 4**

---

➤ **1. CARBONE Santa**  
**(CF CRBSNT56S54I333T)**

nata a SANT'EUFEMIA D'ASPROMONTE (RC) il  
14/11/1956

Diritto di: Proprieta' per 1/6 (deriva dall'atto 1)

1. DENUNZIA (NEI PASSAGGI PER CAUSA DI MORTE) del 07/07/2007 - UR Sede PALMI (RC) Registrazione Volume 490 n. 82 registrato in data 08/10/2007 - Voltura n. 12632.1/2007 - Pratica n. RC0378509 in atti dal 15/10/2007

➤ **2. D'ANDREA Rosario**  
**(CF DNDRSR46E22I333Z)**

nato a SANT'EUFEMIA D'ASPROMONTE (RC) il  
22/05/1946

Diritto di: Proprieta' per 1/3 (deriva dall'atto 1)

➤ **3. PENTIMALLI Vincenzo**  
**(CF PNTVCN35R24I333V)**

nato a SANT'EUFEMIA D'ASPROMONTE (RC) il  
24/10/1935

Diritto di: Proprieta' per 1/3 (deriva dall'atto 1)

➤ **4. SURACE Caterina**  
**(CF SRCCRN84E64H224X)**

nata a REGGIO DI CALABRIA (RC) il 24/05/1984

Diritto di: Proprieta' per 1/6 (deriva dall'atto 1)

Catasto terreni  
**Visura attuale per immobile**  
Situazione degli atti informatizzati al **03/03/2025**



**Immobile di catasto terreni**



**Causali di aggiornamento ed annotazioni**

**Informazioni riportate negli atti del catasto al 03/03/2025**

**Dati identificativi:** Comune di **SANT'EUFEMIA D'ASPROMONTE (I333) (RC)**

Foglio **2** Particella **143**

**Classamento:**

**Redditi:** dominicale **Euro 0,08 Lire 150**

agrario **Euro 0,01 Lire 25**

Particella con qualità: **INCOLT PROD** di classe **U**

Superficie: **250 m<sup>2</sup>**

**Ultimo atto di aggiornamento:** Impianto meccanografico del 01/07/1977

**> Dati identificativi**

Comune di **SANT'EUFEMIA D'ASPROMONTE (I333) (RC)**

Foglio **2** Particella **143**

Partita: **251**

Impianto meccanografico del 01/07/1977

**> Dati di classamento**

**Redditi:** dominicale **Euro 0,08 Lire 150**

agrario **Euro 0,01 Lire 25**

Particella con qualità: **INCOLT PROD** di classe **U**

Superficie: **250 m<sup>2</sup>**

Impianto meccanografico del 01/07/1977

**> Intestazione attuale dell'immobile - totale intestati: 1**

**> 1. DEMANIO PUBBLICO DELLO STATO (CF 00000000018)<sup>a)</sup>**

Diritto di: Proprietà per 1000/1000 (deriva dall'atto 1)

1. Impianto meccanografico del 01/07/1977

Direzione Provinciale di Reggio Calabria  
Ufficio Provinciale - Territorio  
Servizi Catastali

Data: **03/03/2025**  
Ora: **12:17:32**  
Numero Pratica: **T185538/2025**  
Pag: **2 - Fine**

*Visura telematica*

---

*Legenda*

*a) Codice fiscale non validato in anagrafe tributaria*

Catasto terreni  
**Visura attuale per immobile**  
Situazione degli atti informatizzati al **03/03/2025**



**Immobile di catasto terreni**



**Causali di aggiornamento ed annotazioni**

**Informazioni riportate negli atti del catasto al 03/03/2025**

**Dati identificativi:** Comune di **SANT'EUFEMIA D'ASPROMONTE (I333) (RC)**  
Foglio 2 Particella **144**

**Classamento:**

**Redditi:** dominicale **Euro 3,72 Lire 7.200**  
agrario **Euro 1,55 Lire 3.000**  
Particella con qualità: **SEMIN ARBOR** di classe 2

Superficie: **1.200 m<sup>2</sup>**

**Ultimo atto di aggiornamento:** FRAZIONAMENTO del 02/11/2001 Pratica n. 254375 in atti dal 02/11/2001 (n. 26.1/1987)

**> Dati identificativi**

Comune di **SANT'EUFEMIA D'ASPROMONTE (I333) (RC)**  
Foglio 2 Particella **144**

Impianto meccanografico del 01/07/1977

**> Dati di classamento**

**Redditi:** dominicale **Euro 3,72 Lire 7.200**  
agrario **Euro 1,55 Lire 3.000**  
Particella con qualità: **SEMIN ARBOR** di classe 2  
  
Superficie: **1.200 m<sup>2</sup>**

FRAZIONAMENTO del 02/11/2001 Pratica n. 254375 in atti dal 02/11/2001 (n. 26.1/1987)

**> Intestazione attuale dell'immobile - totale intestati: 1**

**> 1. ZOCCALI Grazia (CF ZCCGRZ54A69A552H)**  
nata a BAGNARA CALABRA (RC) il 29/01/1954  
Diritto di: Proprietà per 1/1 (deriva dall'atto 1)

1. Atto del 23/12/1987 Pubblico ufficiale TRIPODI RITA Sede DELIANUOVA (RC) Repertorio n. 2494 - UR Sede PALMI (RC) Registrazione Volume 51 n. 57 registrato in data 11/01/1988 - CESSIONE DI QUOTE E DIVISIONE Voltura n. 3733.1/1988 - Pratica n. 254376 in atti dal 02/11/2001



Direzione Provinciale di Reggio Calabria  
Ufficio Provinciale - Territorio  
Servizi Catastali

Data: **03/03/2025**  
Ora: **12:26:50**  
Numero Pratica: **T193663/2025**  
Pag: **2 - Fine**

*Visura telematica*

Catasto terreni  
**Visura attuale per immobile**  
Situazione degli atti informatizzati al **03/03/2025**



**Immobile di catasto terreni**



**Causali di aggiornamento ed annotazioni**

---

**Informazioni riportate negli atti del catasto al 03/03/2025**

**Dati identificativi:** Comune di **SANT'EUFEMIA D'ASPROMONTE (I333) (RC)**

Foglio **2** Particella **207**

**Classamento:**

**Redditi:** dominicale **Euro 1,93 Lire 3.740**

agrario **Euro 0,32 Lire 612**

Particella con qualità: **BOSCO CEDUO** di classe  
**2**

Superficie: **680 m<sup>2</sup>**

**Ultimo atto di aggiornamento:** Impianto meccanografico del 01/07/1977

---

**> Dati identificativi**

Comune di **SANT'EUFEMIA D'ASPROMONTE  
(I333) (RC)**

Foglio **2** Particella **207**

Partita: **1581**

Impianto meccanografico del 01/07/1977

---

**> Dati di classamento**

**Redditi:** dominicale **Euro 1,93 Lire 3.740**

agrario **Euro 0,32 Lire 612**

Particella con qualità: **BOSCO CEDUO** di classe  
**2**

Superficie: **680 m<sup>2</sup>**

Impianto meccanografico del 01/07/1977

› Intestazione attuale dell'immobile - totale intestati: 2

---

› 1. CERAVOLO Angela  
(CF CRVNGI76E42I333H)

nata a SANT'EUFEMIA D'ASPROMONTE (RC) il  
02/05/1976

Diritto di: Proprieta' per 1/2 in regime di comunione  
dei beni (deriva dall'atto 1)

1. Atto del 08/10/1994 Pubblico ufficiale MAGNANI  
Sede BRONI (PV) Repertorio n. 19561 - UR Sede  
STRADELLA (PV) Registrazione n. 1086 registrato in  
data 25/10/1994 - COMPRAVENDITA Voltura n.  
6363.1/1994 - Pratica n. 102702 in atti dal 09/05/2001

› 2. FIRENZUOLI Attilio  
(CF FRNTTL71S26I333K)

nato a SANT'EUFEMIA D'ASPROMONTE (RC) il  
26/11/1971

Diritto di: Proprieta' per 1/2 in regime di comunione  
dei beni (deriva dall'atto 1)

Catasto terreni  
**Visura attuale per immobile**  
Situazione degli atti informatizzati al **03/03/2025**



**Immobile di catasto terreni**



**Causali di aggiornamento ed annotazioni**

**Informazioni riportate negli atti del catasto al 03/03/2025**

**Dati identificativi:** Comune di **SANT'EUFEMIA D'ASPROMONTE (I333) (RC)**

Foglio **2** Particella **378**

**Classamento:**

**Redditi:** dominicale **Euro 0,60 Lire 1.158**

agrario **Euro 0,10 Lire 193**

Particella con qualità: **INCOLT PROD** di classe **U**

Superficie: **1.930 m<sup>2</sup>**

**Ultimo atto di aggiornamento:** Impianto meccanografico del 01/07/1977

**> Dati identificativi**

Comune di **SANT'EUFEMIA D'ASPROMONTE (I333) (RC)**

Foglio **2** Particella **378**

Partita: **251**

Impianto meccanografico del 01/07/1977

**> Dati di classamento**

**Redditi:** dominicale **Euro 0,60 Lire 1.158**

agrario **Euro 0,10 Lire 193**

Particella con qualità: **INCOLT PROD** di classe **U**

Superficie: **1.930 m<sup>2</sup>**

Impianto meccanografico del 01/07/1977

**> Intestazione attuale dell'immobile - totale intestati: 1**

**> 1. DEMANIO PUBBLICO DELLO STATO (CF 00000000018)<sup>a)</sup>**

Diritto di: Proprietà per 1000/1000 (deriva dall'atto 1)

1. Impianto meccanografico del 01/07/1977



Direzione Provinciale di Reggio Calabria  
Ufficio Provinciale - Territorio  
Servizi Catastali

Data: **03/03/2025**  
Ora: **13:01:42**  
Numero Pratica: **T220105/2025**  
Pag: **2 - Fine**

*Visura telematica*

---

*Legenda*

*a) Codice fiscale non validato in anagrafe tributaria*

Catasto terreni  
**Visura attuale per immobile**  
Situazione degli atti informatizzati al **03/03/2025**



**Immobile di catasto terreni**



**Causali di aggiornamento ed annotazioni**

---

**Informazioni riportate negli atti del catasto al 03/03/2025**

**Dati identificativi:** Comune di **SANT'EUFEMIA D'ASPROMONTE (I333) (RC)**  
Foglio **2** Particella **391**

**Classamento:**

**Redditi:** dominicale **Euro 2,56 Lire 4.960**  
                  agrario **Euro 1,12 Lire 2.170**

Particella con qualità: **SEM IRR ARB** di classe **3**

Superficie: **620 m<sup>2</sup>**

**Ultimo atto di aggiornamento:** Impianto meccanografico del 01/07/1977

---

**> Dati identificativi**

Comune di **SANT'EUFEMIA D'ASPROMONTE (I333) (RC)**  
Foglio **2** Particella **391**  
Partita: **2035**

Impianto meccanografico del 01/07/1977

---

**> Dati di classamento**

**Redditi:** dominicale **Euro 2,56 Lire 4.960**  
                  agrario **Euro 1,12 Lire 2.170**

Particella con qualità: **SEM IRR ARB** di classe **3**

Superficie: **620 m<sup>2</sup>**

Impianto meccanografico del 01/07/1977

---

➤ **Intestazione attuale dell'immobile - totale intestati: 5**

---

➤ **1. FEDELE Albina ; Fu Vincenzo**

1. Impianto meccanografico del 01/07/1977

Diritto di: Comproprietario (deriva dall'atto 1)

➤ **2. FEDELE Annunziata ; Fu Vincenzo**

Diritto di: Comproprietario (deriva dall'atto 1)

➤ **3. FEDELE Domenica ; Fu Vincenzo**

Diritto di: Comproprietario (deriva dall'atto 1)

➤ **4. FEDELE Maria ; Fu Vincenzo**

Diritto di: Comproprietario (deriva dall'atto 1)

➤ **5. RECHICHI Francesca ; Fu Vincenzo Ved  
Fedele**

Diritto di: Usufrutto per 1/3 (deriva dall'atto 1)

Catasto terreni  
**Visura attuale per immobile**  
Situazione degli atti informatizzati al **03/03/2025**



**Immobile di catasto terreni**



**Causali di aggiornamento ed annotazioni**

**Informazioni riportate negli atti del catasto al 03/03/2025**

**Dati identificativi:** Comune di **SANT'EUFEMIA D'ASPROMONTE (I333) (RC)**

Foglio **2** Particella **393**

**Classamento:**

Particella con destinazione: **INCOLT STER**

Superficie: **2.350 m<sup>2</sup>**

**Ultimo atto di aggiornamento:** Impianto meccanografico del 01/07/1977

**> Dati identificativi**

Comune di **SANT'EUFEMIA D'ASPROMONTE (I333) (RC)**

Foglio **2** Particella **393**

Partita: **251**

Impianto meccanografico del 01/07/1977

**> Dati di classamento**

Particella con destinazione: **INCOLT STER**

Superficie: **2.350 m<sup>2</sup>**

Impianto meccanografico del 01/07/1977

**> Intestazione attuale dell'immobile - totale intestati: 1**

**> 1. DEMANIO PUBBLICO DELLO STATO (CF 00000000018)<sup>a)</sup>**

Diritto di: Proprieta' per 1000/1000 (deriva dall'atto 1)

1. Impianto meccanografico del 01/07/1977

Direzione Provinciale di Reggio Calabria  
Ufficio Provinciale - Territorio  
Servizi Catastali

Data: **03/03/2025**  
Ora: **12:44:00**  
Numero Pratica: **T207740/2025**  
Pag: **2 - Fine**

---

*Legenda*

*a) Codice fiscale non validato in anagrafe tributaria*

Catasto terreni  
**Visura attuale per immobile**  
Situazione degli atti informatizzati al 03/03/2025



Immobile di catasto terreni



Causali di aggiornamento ed annotazioni

Informazioni riportate negli atti del catasto al 03/03/2025

**Dati identificativi:** Comune di **SANT'EUFEMIA D'ASPROMONTE (I333) (RC)**  
Foglio 2 Particella 425

**Classamento:**

Particella con destinazione: **ENTE URBANO**  
Superficie: **60 m<sup>2</sup>**

**Ultimo atto di aggiornamento:** Impianto meccanografico del 01/07/1977

> **Dati identificativi**

Comune di **SANT'EUFEMIA D'ASPROMONTE (I333) (RC)**  
Foglio 2 Particella 425  
Aree di enti urbani e promiscui - Partita speciale 1

Impianto meccanografico del 01/07/1977

**Unità immobiliari corrispondenti al catasto fabbricati**

Comune di **SANT'EUFEMIA D'ASPROMONTE (I333) (RC)**  
Foglio 2 Particella 425

> **Dati di classamento**

Particella con destinazione: **ENTE URBANO**  
Superficie: **60 m<sup>2</sup>**

Impianto meccanografico del 01/07/1977

Catasto terreni  
**Visura attuale per immobile**  
Situazione degli atti informatizzati al 03/03/2025



Immobile di catasto terreni



Causali di aggiornamento ed annotazioni

**Informazioni riportate negli atti del catasto al 03/03/2025**

**Dati identificativi:** Comune di **SANT'EUFEMIA D'ASPROMONTE (I333) (RC)**  
Foglio 2 Particella 432

**Classamento:**

Particella divisa in **3** porzioni

Totali particella:

Redditi: dominicale **Euro 16,91**

agrario **Euro 16,46**

Superficie: **4.200 m<sup>2</sup>**

**Il reddito dominicale è stato calcolato tenendo conto delle eventuali deduzioni indicate in tabella**

Porzione	AA	AB	AC
Reddito dominicale	Euro 4,51	Euro 12,22	Euro 0,18
Reddito agrario	Euro 5,08	Euro 11,31	Euro 0,07
Deduzioni	-	-	-
Superficie m <sup>2</sup>	2.185	1.752	263
Qualità	SEMINATIVO	ULIVETO	PASCOLO
Classe	U	2	U

**Ultimo atto di aggiornamento:** TABELLA DI VARIAZIONE del 20/05/2016 Pratica n. RC0195495 in atti dal 16/12/2016 TRASMISSIONE DATI AGEA AI SENSI DEL DL 3.10.2006 N. 262 (n. 9728.1/2016)

**Annotazioni:** Variazione colturale eseguita ai sensi del DI 3.10.2006 n. 262, convertito con modificazioni nella legge 24.11.2006 n. 286 e successive modificazioni (anno 2016) - Eseguita a seguito di dichiarazione resa il 20/05/2016 all'Organismo Pagatore ARCEA con la domanda ARCEA.ADU.2016.0112221 (Scheda validazione/fascicolo prot. n. ARCEA.CAA5676.2016.0002792)

### > Dati identificativi

Comune di **SANT'EUFEMIA D'ASPROMONTE**  
**(I333) (RC)**  
Foglio **2** Particella **432**

Impianto meccanografico del 01/07/1977  
**Annotazione di immobile:** VARIAZIONE DI QUALITA'  
SUDICHIARAZIONEDIPARTE

### > Dati di classamento

Particella divisa in **3** porzioni  
Totali particella:  
Redditi: dominicale **Euro 16,91**  
          agrario **Euro 16,46**  
Superficie: **4.200 m<sup>2</sup>**

**Il reddito dominicale è stato calcolato tenendo conto delle eventuali deduzioni indicate in tabella**

Porzione	AA	AB	AC
Reddito dominicale	Euro 4,51	Euro 12,22	Euro 0,18
Reddito agrario	Euro 5,08	Euro 11,31	Euro 0,07
Deduzioni	-	-	-
Superficie m <sup>2</sup>	2.185	1.752	263
Qualità	SEMINATIVO	ULIVETO	PASCOLO
Classe	U	2	U

TABELLA DI VARIAZIONE del 20/05/2016 Pratica n. RC0195495 in atti dal 16/12/2016 TRASMISSIONE DATI AGEA AI SENSI DEL DL 3.10.2006 N. 262 (n. 9728.1/2016)

**Annotazioni:** Variazione colturale eseguita ai sensi del DI 3.10.2006 n. 262, convertito con modificazioni nella legge 24.11.2006 n. 286 e successive modificazioni (anno 2016) - Eseguita a seguito di dichiarazione resa il 20/05/2016 all'Organismo Pagatore ARCEA con la domanda ARCEA.ADU.2016.0112221 (Scheda validazione/fascicolo prot. n. ARCEA.CAA5676.2016.0002792)



➤ **Intestazione attuale dell'immobile - totale intestati: 10**

---

➤ **1. MANTI Aldo (CF MNTLDA48T06A676Q)**  
nato a BARRAFRANCA (EN) il 06/12/1948  
Diritto di: Proprieta' per 5/72 Regime: bene  
personale (deriva dall'atto 1)

1. RIUNIONE DIRITTI PER MORTE USUFRUTTUARIO  
del 05/05/1972 - RIUNIONE DI USUFRUTTO Voltura  
n. 3199.3/2023 - Pratica n. RC0021641 in atti dal  
15/02/2023

➤ **2. MANTI Antonio (CF MNTNTN40C16I333K)**  
nato a SANT'EUFEMIA D'ASPROMONTE (RC) il  
16/03/1940  
Diritto di: Proprieta' per 5/72 Regime: bene  
personale (deriva dall'atto 1)

➤ **3. MANTI Leonardo  
(CF MNTLRD37B27A676H)**  
nato a BARRAFRANCA (EN) il 27/02/1937  
Diritto di: Proprieta' per 5/72 Regime: bene  
personale (deriva dall'atto 1)

➤ **4. AZZARA' Nicola (CF ZZRNCL68D29I333H)**  
nato a SANT'EUFEMIA D'ASPROMONTE (RC) il  
29/04/1968  
Diritto di: Proprieta' per 5/24 (deriva dall'atto 2)

2. RETTIFICA DI INTESTAZIONE ALL'ATTUALITA' del  
25/10/2010 - COMPLETAMENTO DATI ANAGRAFICI  
Voltura n. 5064.2/2022 - Pratica n. RC0037989 in atti  
dal 22/03/2022

➤ **5. FALLETTI Serafina Fu Vincenzo**  
Diritto di: Usufruttuario parziale (deriva dall'atto 2)

➤ **6. GIOFFRE' Fortunata Fu Antonio**  
Diritto di: Proprieta' per 4/24 (deriva dall'atto 2)

➤ **7. GIOFFRE Fortunata Teresa  
(CF GFFFTN94H54I333Q)**  
nata a SANT'EUFEMIA D'ASPROMONTE (RC) il  
14/06/1894  
Diritto di: Usufruttuario parziale (deriva dall'atto 2)

➤ **8. PIETROPAOLO Carmela Grazietta  
(CF PTRCML25D66I333U)**  
nata a SANT'EUFEMIA D'ASPROMONTE (RC) il  
26/04/1925  
Diritto di: Proprieta' per 4/24 (deriva dall'atto 2)

➤ **9. PIETROPAOLO Ferdinando Fu Antonio**  
Diritto di: Proprieta' per 4/24 (deriva dall'atto 2)

➤ **10. PINNERI Maria Eufemia**  
nata il 19/10/1916  
Diritto di: Proprieta' per 2/24 (deriva dall'atto 2)

Catasto terreni  
**Visura attuale per immobile**  
Situazione degli atti informatizzati al **03/03/2025**



**Immobile di catasto terreni**



**Causali di aggiornamento ed annotazioni**

**Informazioni riportate negli atti del catasto al 03/03/2025**

**Dati identificativi:** Comune di **SANT'EUFEMIA D'ASPROMONTE (I333) (RC)**

Foglio **2** Particella **447**

**Classamento:**

**Redditi:** dominicale **Euro 0,79**

agrario **Euro 1,02**

Particella con qualità: **ULIVETO** di classe **3**

Superficie: **180 m<sup>2</sup>**

**Ultimo atto di aggiornamento:** TABELLA DI VARIAZIONE del 03/06/2015 Pratica n. RC0215772 in atti dal 17/12/2015 TRASMISSIONE DATI AGEA AI SENSI DEL DL 3.10.2006 N. 262 (n. 7934.1/2015)

**Annotazioni:** Variazione colturale eseguita ai sensi del DI 3.10.2006 n. 262, convertito con modificazioni nella legge 24.11.2006 n. 286 e successive modificazioni (anno 2015) - Eseguita a seguito di dichiarazione resa il 03/06/2015 all'Organismo Pagatore ARCEA con la domanda ARCEA.ADU.2015.0027219 (Scheda validazione/fascicolo prot. n. ARCEA.CAA4733.2015.0006730)

**> Dati identificativi**

Comune di **SANT'EUFEMIA D'ASPROMONTE (I333) (RC)**

Foglio **2** Particella **447**

Impianto meccanografico del 01/07/1977

**> Dati di classamento**

**Redditi:** dominicale **Euro 0,79**

agrario **Euro 1,02**

Particella con qualità: **ULIVETO** di classe **3**

Superficie: **180 m<sup>2</sup>**

TABELLA DI VARIAZIONE del 03/06/2015 Pratica n. RC0215772 in atti dal 17/12/2015 TRASMISSIONE DATI AGEA AI SENSI DEL DL 3.10.2006 N. 262 (n. 7934.1/2015)

**Annotazioni:** Variazione colturale eseguita ai sensi del DI 3.10.2006 n. 262, convertito con modificazioni nella legge 24.11.2006 n. 286 e successive modificazioni (anno 2015) - Eseguita a seguito di dichiarazione resa il 03/06/2015 all'Organismo Pagatore ARCEA con la domanda ARCEA.ADU.2015.0027219 (Scheda validazione/fascicolo prot. n. ARCEA.CAA4733.2015.0006730)

› **Intestazione attuale dell'immobile - totale intestati: 1**

---

› **1. SGRO' Caterina**  
**(CF SGRCRN60C49A552N)**  
nata a BAGNARA CALABRA (RC) il 09/03/1960  
Diritto di: Proprieta' per 1/1 (deriva dall'atto 1)

1. Atto del 12/08/2002 Pubblico ufficiale TRIPODI RITA  
Sede SANT'EUFEMIA D'ASPROMONTE (RC) Repertorio  
n. 70511 - DIVISIONE (Passaggi intermedi da  
esaminare) Trascrizione n. 10524.3/2002 Reparto PI di  
REGGIO CALABRIA - Pratica n. 182914 in atti dal  
16/09/2002

---

*Visura telematica*

Catasto terreni  
**Visura attuale per immobile**  
Situazione degli atti informatizzati al **03/03/2025**



**Immobile di catasto terreni**



**Causali di aggiornamento ed annotazioni**

**Informazioni riportate negli atti del catasto al 03/03/2025**

**Dati identificativi:** Comune di **SANT'EUFEMIA D'ASPROMONTE (I333) (RC)**  
Foglio **2** Particella **488**

**Classamento:**

**Redditi:** dominicale **Euro 9,04 Lire 17.510**  
agrario **Euro 11,70 Lire 22.660**

Particella con qualità: **ULIVETO** di classe **3**

Superficie: **2.060 m<sup>2</sup>**

**Ultimo atto di aggiornamento:** FRAZIONAMENTO in atti dal 25/03/1987 (n. 881)

**> Dati identificativi**

Comune di **SANT'EUFEMIA D'ASPROMONTE (I333) (RC)**  
Foglio **2** Particella **488**  
Partita: **2685**

FRAZIONAMENTO in atti dal 25/03/1987 (n. 881)

**> Dati di classamento**

**Redditi:** dominicale **Euro 9,04 Lire 17.510**  
agrario **Euro 11,70 Lire 22.660**

Particella con qualità: **ULIVETO** di classe **3**

Superficie: **2.060 m<sup>2</sup>**

FRAZIONAMENTO in atti dal 25/03/1987 (n. 881)

**> Intestazione attuale dell'immobile - totale intestati: 1**

**> 1. CONDINA Raffaele (CF CNDRFL28D22I3330)**

nato a SANT'EUFEMIA D'ASPROMONTE (RC) il 22/04/1928

Diritto di: Proprieta' (deriva dall'atto 1)

1. Atto del 10/07/1989 Pubblico ufficiale TRIPODI R Sede DELIANUOVA (RC) Repertorio n. 11125 - UR Sede PALMI (RC) Registrazione n. 1337 registrato in data 14/07/1989 - Voltura n. 4881.1/1990 in atti dal 30/12/1998

Catasto terreni  
**Visura attuale per immobile**  
Situazione degli atti informatizzati al **03/03/2025**



**Immobile di catasto terreni**



**Causali di aggiornamento ed annotazioni**

---

**Informazioni riportate negli atti del catasto al 03/03/2025**

**Dati identificativi:** Comune di **SANT'EUFEMIA D'ASPROMONTE (I333) (RC)**

Foglio **2** Particella **491**

**Classamento:**

Particella con destinazione: **ENTE URBANO**

Superficie: **590 m<sup>2</sup>**

**Ultimo atto di aggiornamento:** VARIAZIONE D'UFFICIO del 09/11/1995 in atti dal 16/11/1995 TM.256/C/86 (n. 30.2/1995)

---

**> Dati identificativi**

Comune di **SANT'EUFEMIA D'ASPROMONTE (I333) (RC)**

Foglio **2** Particella **491**

Aree di enti urbani e promiscui - Partita speciale 1

VARIAZIONE D'UFFICIO del 09/11/1995 in atti dal 16/11/1995 (n. 30.1/1995)

**Unità immobiliari corrispondenti al catasto fabbricati**

Comune di **SANT'EUFEMIA D'ASPROMONTE (I333) (RC)**

Foglio **2** Particella **491**

---

**> Dati di classamento**

Particella con destinazione: **ENTE URBANO**

Superficie: **590 m<sup>2</sup>**

VARIAZIONE D'UFFICIO del 09/11/1995 in atti dal 16/11/1995 TM.256/C/86 (n. 30.2/1995)

Catasto terreni  
**Visura attuale per immobile**  
Situazione degli atti informatizzati al **03/03/2025**



**Immobile di catasto terreni**



**Causali di aggiornamento ed annotazioni**

---

**Informazioni riportate negli atti del catasto al 03/03/2025**

**Dati identificativi:** Comune di **SANT'EUFEMIA D'ASPROMONTE (I333) (RC)**

Foglio **2** Particella **494**

**Classamento:**

Particella con destinazione: **ENTE URBANO**

Superficie: **220 m<sup>2</sup>**

**Ultimo atto di aggiornamento:** VARIAZIONE D'UFFICIO del 11/11/1995 in atti dal 13/11/1995 (n. 16.7/1995)

---

**> Dati identificativi**

Comune di **SANT'EUFEMIA D'ASPROMONTE (I333) (RC)**

Foglio **2** Particella **494**

Aree di enti urbani e promiscui - Partita speciale 1

VARIAZIONE D'UFFICIO del 11/11/1995 in atti dal 13/11/1995 (n. 16.6/1995)

**Annotazione di immobile:** T.M.3613/C/86

**Unità immobiliari corrispondenti al catasto fabbricati**

Comune di **SANT'EUFEMIA D'ASPROMONTE (I333) (RC)**

Foglio **2** Particella **494**

---

**> Dati di classamento**

Particella con destinazione: **ENTE URBANO**

Superficie: **220 m<sup>2</sup>**

VARIAZIONE D'UFFICIO del 11/11/1995 in atti dal 13/11/1995 (n. 16.7/1995)

Catasto terreni

## Visura attuale per immobile

Situazione degli atti informatizzati al **03/03/2025**

**Immobile di catasto terreni****Causali di aggiornamento ed annotazioni****Informazioni riportate negli atti del catasto al 03/03/2025****Dati identificativi:** Comune di **SANT'EUFEMIA D'ASPROMONTE (I333) (RC)**  
Foglio **2** Particella **501****Classamento:****Redditi:** dominicale **Euro 9,48**  
                  agrario **Euro 8,78**Particella con qualità: **ULIVETO** di classe **2**Superficie: **1.360 m<sup>2</sup>****Ultimo atto di aggiornamento:** TABELLA DI VARIAZIONE del 27/03/1997 Pratica n. RC0024741 in atti dal 05/02/2004 (n. 4272.1/1997)**> Dati identificativi**Comune di **SANT'EUFEMIA D'ASPROMONTE (I333) (RC)**  
Foglio **2** Particella **501**FRAZIONAMENTO in atti dal 24/05/1989 (n. 3287)  
**Annotazione di immobile:** VARIAZIONE DI QUALITA' SUDICHIARAZIONEDIPARTE**> Dati di classamento****Redditi:** dominicale **Euro 9,48**  
                  agrario **Euro 8,78**Particella con qualità: **ULIVETO** di classe **2**Superficie: **1.360 m<sup>2</sup>**

TABELLA DI VARIAZIONE del 27/03/1997 Pratica n. RC0024741 in atti dal 05/02/2004 (n. 4272.1/1997)

Notifica in corso con protocollo n. RC0044563 del 04/03/2004

**> Intestazione attuale dell'immobile - totale intestati: 1****> 1. FEDELE Rosa (CF FDLRSO56R56H224D)**  
nata a REGGIO DI CALABRIA (RC) il 16/10/1956  
Diritto di: Proprieta' per 1000/1000 (deriva dall'atto 1)

1. DENUNZIA (NEI PASSAGGI PER CAUSA DI MORTE) del 15/01/2001 - UR Sede PALMI (RC) Registrazione n. 65 registrato in data 12/04/2001 - SUCCESSIONE Voltura n. 189602.1/2001 - Pratica n. 190117 in atti dal 24/08/2001

Catasto terreni  
**Visura attuale per immobile**  
Situazione degli atti informatizzati al **03/03/2025**



**Immobile di catasto terreni**



**Causali di aggiornamento ed annotazioni**

**Informazioni riportate negli atti del catasto al 03/03/2025**

**Dati identificativi:** Comune di **SANT'EUFEMIA D'ASPROMONTE (I333) (RC)**  
Foglio **2** Particella **564**

**Classamento:**

**Redditi:** dominicale **Euro 15,34 Lire 29.700**  
agrario **Euro 5,58 Lire 10.800**

Particella con qualità: **SEM IRR ARB** di classe **2**  
Superficie: **1.800 m<sup>2</sup>**

**Riserve:** 1 - Inesistenza di atti legali giustificanti uno o piu' passaggi intermedi

**Ultimo atto di aggiornamento:** FRAZIONAMENTO del 04/05/1995 in atti dal 18/05/1995 (n. 8691.5/1995)

**> Dati identificativi**

Comune di **SANT'EUFEMIA D'ASPROMONTE (I333) (RC)**  
Foglio **2** Particella **564**  
Partita: **4265**

FRAZIONAMENTO del 04/05/1995 in atti dal 18/05/1995 (n. 8691.5/1995)

△ **Riserve:** 1 - Inesistenza di atti legali giustificanti uno o piu' passaggi intermedi

**> Dati di classamento**

**Redditi:** dominicale **Euro 15,34 Lire 29.700**  
agrario **Euro 5,58 Lire 10.800**

Particella con qualità: **SEM IRR ARB** di classe **2**  
Superficie: **1.800 m<sup>2</sup>**

FRAZIONAMENTO del 04/05/1995 in atti dal 18/05/1995 (n. 8691.5/1995)



➤ **Intestazione attuale dell'immobile - totale intestati: 15**

---

➤ **1. LUPPINO Giuseppe  
(CF LPPGPP22M06I333H)**

nato a SANT'EUFEMIA D'ASPROMONTE (RC) il  
06/08/1922

Diritto di: Proprieta' per 42/210 (deriva dall'atto 1)

△ Riserve: 1 - Inesistenza di atti legali giustificanti uno  
o piu' passaggi intermedi

➤ **2. LUPPINO Rosa (CF LPPRSO18A69I333W)**

nata a SANT'EUFEMIA D'ASPROMONTE (RC) il  
29/01/1918

Diritto di: Proprieta' per 42/210 (deriva dall'atto 1)

△ Riserve: 1 - Inesistenza di atti legali giustificanti uno  
o piu' passaggi intermedi

➤ **3. PISANO Angela (CF PSNNGI30L43I333X)<sup>a)</sup>**

nata a SANT'EUFEMIA D'ASPROMONTE (RC) il  
03/07/1930

Diritto di: Proprieta' per 6/210 (deriva dall'atto 1)

△ Riserve: 1 - Inesistenza di atti legali giustificanti uno  
o piu' passaggi intermedi

➤ **4. PISANO Carmela  
(CF PSNCML43T55I333L)<sup>a)</sup>**

nata a SANT'EUFEMIA D'ASPROMONTE (RC) il  
15/12/1943

Diritto di: Proprieta' per 6/210 (deriva dall'atto 1)

△ Riserve: 1 - Inesistenza di atti legali giustificanti uno  
o piu' passaggi intermedi

➤ **5. PISANO Cosmo (CF PSNCSC32C27I333V)<sup>a)</sup>**

nato a SANT'EUFEMIA D'ASPROMONTE (RC) il  
27/03/1932

Diritto di: Proprieta' per 6/210 (deriva dall'atto 1)

△ Riserve: 1 - Inesistenza di atti legali giustificanti uno  
o piu' passaggi intermedi

➤ **6. PISANO Giovanni  
(CF PSNGNN48D03I333G)<sup>a)</sup>**

nato a SANT'EUFEMIA D'ASPROMONTE (RC) il  
03/04/1948

Diritto di: Proprieta' per 6/210 (deriva dall'atto 1)

△ Riserve: 1 - Inesistenza di atti legali giustificanti uno  
o piu' passaggi intermedi

➤ **7. PISANO Giuseppina  
(CF PSNGPP33S42I333R)<sup>a)</sup>**

nata a SANT'EUFEMIA D'ASPROMONTE (RC) il  
02/11/1933

Diritto di: Proprieta' per 6/210 (deriva dall'atto 1)

1. FRAZIONAMENTO del 04/05/1995 in atti dal  
18/05/1995 (n. 8691.5/1995)

△ Riserve: 1 - Inesistenza di atti legali giustificanti uno o piu' passaggi intermedi

> **8. PISANO Maria (CF PSNMRA36H68I333L)<sup>a)</sup>**  
nata a SANT'EUFEMIA D'ASPROMONTE (RC) il 28/06/1936  
Diritto di: Proprieta' per 6/210 (deriva dall'atto 1)

△ Riserve: 1 - Inesistenza di atti legali giustificanti uno o piu' passaggi intermedi

> **9. PISANO Vincenzo (CF PSNVCN28T23I333L)<sup>a)</sup>**  
nato a SANT'EUFEMIA D'ASPROMONTE (RC) il 23/12/1928  
Diritto di: Proprieta' per 6/210 (deriva dall'atto 1)

△ Riserve: 1 - Inesistenza di atti legali giustificanti uno o piu' passaggi intermedi

> **10. VIOLI Angela (CF VLINGL37P44I333E)**  
nata a SANT'EUFEMIA D'ASPROMONTE (RC) il 04/09/1937  
Diritto di: Proprieta' per 21/210 (deriva dall'atto 1)

△ Riserve: 1 - Inesistenza di atti legali giustificanti uno o piu' passaggi intermedi

> **11. VIOLI Giuseppa (CF VLIGPP40B51I333Z)**  
nata a SANT'EUFEMIA D'ASPROMONTE (RC) il 11/02/1940  
Diritto di: Proprieta' per 21/210 (deriva dall'atto 1)

△ Riserve: 1 - Inesistenza di atti legali giustificanti uno o piu' passaggi intermedi

> **12. LUPPINO Cosimo (CF LPPCSM48E26A552K)**  
nato a BAGNARA CALABRA (RC) il 26/05/1948  
Diritto di: Proprieta' per 21/210 (deriva dall'atto 2)

△ Riserve: 1 - Inesistenza di atti legali giustificanti uno o piu' passaggi intermedi

> **13. BOZZATO Paola (CF BZZPLA52C52C938M)**  
nata a CONA (VE) il 12/03/1952  
Diritto di: Proprieta' per 7/210 (deriva dall'atto 3)

△ Riserve: 1 - Inesistenza di atti legali giustificanti uno o piu' passaggi intermedi

> **14. LUPPINO Daniela (CF LPPDNL82M60F704D)**  
nata a MONZA (MB) il 20/08/1982  
Diritto di: Proprieta' per 7/210 (deriva dall'atto 3)

△ Riserve: 1 - Inesistenza di atti legali giustificanti uno o piu' passaggi intermedi

> **15. LUPPINO Luca (CF LPPLCU82M20F704B)**  
nato a MONZA (MB) il 20/08/1982

2. DENUNZIA (NEI PASSAGGI PER CAUSA DI MORTE) del 15/07/1998 - UR Sede MONZA (MI) Registrazione Volume 453 n. 56 registrato in data 07/12/1998 - SUCCESSIONE Voltura n. 76896.1/2001 - Pratica n. 88724 in atti dal 19/04/2001

3. DENUNZIA (NEI PASSAGGI PER CAUSA DI MORTE) del 20/04/2014 - UU Sede MONZA (MI) Registrazione Volume 9990 n. 2045 registrato in data 05/12/2014 - SUCC. DI LUPPINO FRANCESCO Voltura n. 1539.1/2015 - Pratica n. RC0017294 in atti dal 05/02/2015

Direzione Provinciale di Reggio Calabria  
Ufficio Provinciale - Territorio  
Servizi Catastali

Data: **03/03/2025**  
Ora: **13:02:49**  
Numero Pratica: **T220734/2025**  
Pag: **4 - Fine**

Dritto di: Proprieta' per 7/210 (deriva dall'atto 3)

△ Riserve: 1 - Inesistenza di atti legali giustificanti uno  
o piu' passaggi intermedi

---

*Visura telematica*

---

*Legenda*

*a) Codice fiscale non validato in anagrafe tributaria*

Catasto terreni  
**Visura attuale per immobile**  
Situazione degli atti informatizzati al **03/03/2025**



**Immobile di catasto terreni**



**Causali di aggiornamento ed annotazioni**

**Informazioni riportate negli atti del catasto al 03/03/2025**

**Dati identificativi:** Comune di **SANT'EUFEMIA D'ASPROMONTE (I333) (RC)**

Foglio **2** Particella **565**

**Classamento:**

**Redditi:** dominicale **Euro 0,17 Lire 330**

agrario **Euro 0,06 Lire 120**

Particella con qualità: **SEM IRR ARB** di classe **2**

Superficie: **20 m<sup>2</sup>**

**Riserve:** 1 - Inesistenza di atti legali giustificanti uno o piu' passaggi intermedi

**Ultimo atto di aggiornamento:** FRAZIONAMENTO del 04/05/1995 in atti dal 18/05/1995 (n. 8691.5/1995)

**> Dati identificativi**

Comune di **SANT'EUFEMIA D'ASPROMONTE (I333) (RC)**

Foglio **2** Particella **565**

Partita: **4265**

FRAZIONAMENTO del 04/05/1995 in atti dal 18/05/1995 (n. 8691.5/1995)

△ **Riserve:** 1 - Inesistenza di atti legali giustificanti uno o piu' passaggi intermedi

**> Dati di classamento**

**Redditi:** dominicale **Euro 0,17 Lire 330**

agrario **Euro 0,06 Lire 120**

Particella con qualità: **SEM IRR ARB** di classe **2**

Superficie: **20 m<sup>2</sup>**

FRAZIONAMENTO del 04/05/1995 in atti dal 18/05/1995 (n. 8691.5/1995)

➤ **Intestazione attuale dell'immobile - totale intestati: 1**

---

➤ **1. DEMANIO PUBBLICO DELLO STATO - RAMO  
STRADALE  
(CF 97905250581)**

sede in ROMA (RM)

Diritto di: Proprieta' per 1/1 (deriva dall'atto 1)

△ Riserve: 1 - Inesistenza di atti legali giustificanti uno  
o piu' passaggi intermedi

1. Atto amministrativo DECRETO (DISPOSIZIONI  
DELLE AUTORITA') del 28/11/2022 Pubblico ufficiale  
ANAS S.P.A. Sede ROMA (RM) Repertorio n. 825059 -  
ACQUISIZIONE EX ART. 42 BIS DPR 327 DEL 2001  
Trascrizione n. 984.1/2023 Reparto PI di REGGIO  
CALABRIA in atti dal 21/01/2023

---

*Visura telematica*

Catasto terreni  
**Visura attuale per immobile**  
Situazione degli atti informatizzati al **03/03/2025**



**Immobile di catasto terreni**



**Causali di aggiornamento ed annotazioni**

**Informazioni riportate negli atti del catasto al 03/03/2025**

**Dati identificativi:** Comune di **SANT'EUFEMIA D'ASPROMONTE (I333) (RC)**  
Foglio **2** Particella **566**

**Classamento:**

**Redditi:** dominicale **Euro 0,26 Lire 495**  
agrario **Euro 0,09 Lire 180**

Particella con qualità: **SEM IRR ARB** di classe **2**  
Superficie: **30 m<sup>2</sup>**

**Riserve:** 1 - Inesistenza di atti legali giustificanti uno o piu' passaggi intermedi

**Ultimo atto di aggiornamento:** FRAZIONAMENTO del 04/05/1995 in atti dal 18/05/1995 (n. 8691.5/1995)

**> Dati identificativi**

Comune di **SANT'EUFEMIA D'ASPROMONTE (I333) (RC)**  
Foglio **2** Particella **566**  
Partita: **4265**

FRAZIONAMENTO del 04/05/1995 in atti dal 18/05/1995 (n. 8691.5/1995)  
**Annotazione di immobile:** SR

△ **Riserve:** 1 - Inesistenza di atti legali giustificanti uno o piu' passaggi intermedi

**> Dati di classamento**

**Redditi:** dominicale **Euro 0,26 Lire 495**  
agrario **Euro 0,09 Lire 180**  
Particella con qualità: **SEM IRR ARB** di classe **2**  
Superficie: **30 m<sup>2</sup>**

FRAZIONAMENTO del 04/05/1995 in atti dal 18/05/1995 (n. 8691.5/1995)

> **Intestazione attuale dell'immobile - totale intestati: 1**

---

> **1. DEMANIO PUBBLICO DELLO STATO - RAMO  
STRADALE  
(CF 97905250581)**

sede in ROMA (RM)

Diritto di: Proprieta' per 1/1 (deriva dall'atto 1)

△ Riserve: 1 - Inesistenza di atti legali giustificanti uno  
o piu' passaggi intermedi

1. Atto amministrativo DECRETO (DISPOSIZIONI  
DELLE AUTORITA') del 28/11/2022 Pubblico ufficiale  
ANAS S.P.A. Sede ROMA (RM) Repertorio n. 825059 -  
ACQUISIZIONE EX ART. 42 BIS DPR 327 DEL 2001  
Trascrizione n. 984.1/2023 Reparto PI di REGGIO  
CALABRIA in atti dal 21/01/2023

---

Visura telematica

Catasto terreni  
**Visura attuale per immobile**  
Situazione degli atti informatizzati al **03/03/2025**



**Immobile di catasto terreni**



**Causali di aggiornamento ed annotazioni**

**Informazioni riportate negli atti del catasto al 03/03/2025**

**Dati identificativi:** Comune di **SANT'EUFEMIA D'ASPROMONTE (I333) (RC)**

Foglio **2** Particella **606**

**Classamento:**

**Redditi:** dominicale **Euro 5,37**

agrario **Euro 4,97**

Particella con qualità: **ULIVETO** di classe **2**

Superficie: **770 m²**

**Ultimo atto di aggiornamento:** TABELLA DI VARIAZIONE del 22/03/2000 Pratica n. RC0029543 in atti dal 11/02/2004 (n. 506460.1/2000)

**> Dati identificativi**

Comune di **SANT'EUFEMIA D'ASPROMONTE (I333) (RC)**

Foglio **2** Particella **606**

FRAZIONAMENTO del 04/08/1997 in atti dal 27/08/1997 (n. 12389.1/1997)

**Annotazione di immobile:** VARIAZIONE DI QUALITA' SU DICHIARAZIONE DI PARTE - QUALITA' PARIFICATA A ORTO IRRIGUO

**> Dati di classamento**

**Redditi:** dominicale **Euro 5,37**

agrario **Euro 4,97**

Particella con qualità: **ULIVETO** di classe **2**

Superficie: **770 m²**

TABELLA DI VARIAZIONE del 22/03/2000 Pratica n. RC0029543 in atti dal 11/02/2004 (n. 506460.1/2000)

Notifica in corso con protocollo n. RC0044676 del 04/03/2004



➤ **Intestazione attuale dell'immobile - totale intestati: 3**

---

➤ **1. MAVRICI Annunziata  
(CF MVRNNZ61B51I333V)**

nata a SANT'EUFEMIA D'ASPROMONTE (RC) il  
11/02/1961

Diritto di: Proprieta' per 1/6 (deriva dall'atto 1)

1. SUCCESSIONE EX LEGE di PARISI ANGELA del  
27/02/2023 Sede PALMI (RC) Registrazione Volume  
88888 n. 26907 registrato in data 22/01/2024 -  
Trascrizione n. 1784.1/2024 Reparto PI di REGGIO  
CALABRIA in atti dal 05/02/2024

➤ **2. MAVRICI Francesco  
(CF MVRFNC59H25I333X)**

nato a SANT'EUFEMIA D'ASPROMONTE (RC) il  
25/06/1959

Diritto di: Proprieta' per 1/6 (deriva dall'atto 1)

➤ **3. MAVRICI Giuseppe  
(CF MVRGPP37C04I333U)**

nato a SANT'EUFEMIA D'ASPROMONTE (RC) il  
04/03/1937

Diritto di: Proprieta' per 2/3 (deriva dall'atto 1)

Catasto terreni  
**Visura attuale per immobile**  
Situazione degli atti informatizzati al **03/03/2025**



**Immobile di catasto terreni**



**Causali di aggiornamento ed annotazioni**

**Informazioni riportate negli atti del catasto al 03/03/2025**

**Dati identificativi:** Comune di **SANT'EUFEMIA D'ASPROMONTE (I333) (RC)**

Foglio **2** Particella **608**

**Classamento:**

**Redditi:** dominicale **Euro 3,00**

agrario **Euro 2,78**

Particella con qualità: **ULIVETO** di classe **2**

Superficie: **430 m²**

**Ultimo atto di aggiornamento:** TABELLA DI VARIAZIONE del 22/03/2000 Pratica n. RC0029544 in atti dal 11/02/2004 (n. 506462.1/2000)

**> Dati identificativi**

Comune di **SANT'EUFEMIA D'ASPROMONTE (I333) (RC)**

Foglio **2** Particella **608**

FRAZIONAMENTO del 04/08/1997 in atti dal 27/08/1997 (n. 12389.1/1997)

**Annotazione di immobile:** VARIAZIONE DI QUALITA' SU DICHIARAZIONE DI PARTE - QUALITA' PARIFICATA A ORTO IRRIGUO

**> Dati di classamento**

**Redditi:** dominicale **Euro 3,00**

agrario **Euro 2,78**

Particella con qualità: **ULIVETO** di classe **2**

Superficie: **430 m²**

TABELLA DI VARIAZIONE del 22/03/2000 Pratica n. RC0029544 in atti dal 11/02/2004 (n. 506462.1/2000)

Notifica in corso con protocollo n. RC0044679 del 04/03/2004

➤ **Intestazione attuale dell'immobile - totale intestati: 3**

---

➤ **1. MAVRICI Annunziata  
(CF MVRNNZ61B51I333V)**

nata a SANT'EUFEMIA D'ASPROMONTE (RC) il  
11/02/1961

Diritto di: Proprieta' per 1/6 (deriva dall'atto 1)

1. SUCCESSIONE EX LEGE di PARISI ANGELA del  
27/02/2023 Sede PALMI (RC) Registrazione Volume  
88888 n. 26907 registrato in data 22/01/2024 -  
Trascrizione n. 1784.1/2024 Reparto PI di REGGIO  
CALABRIA in atti dal 05/02/2024

➤ **2. MAVRICI Francesco  
(CF MVRFNC59H25I333X)**

nato a SANT'EUFEMIA D'ASPROMONTE (RC) il  
25/06/1959

Diritto di: Proprieta' per 1/6 (deriva dall'atto 1)

➤ **3. MAVRICI Giuseppe  
(CF MVRGPP37C04I333U)**

nato a SANT'EUFEMIA D'ASPROMONTE (RC) il  
04/03/1937

Diritto di: Proprieta' per 2/3 (deriva dall'atto 1)

Catasto terreni

## Visura attuale per immobile

Situazione degli atti informatizzati al **03/03/2025**

**Immobile di catasto terreni****Causali di aggiornamento ed annotazioni****Informazioni riportate negli atti del catasto al 03/03/2025****Dati identificativi:** Comune di **SANT'EUFEMIA D'ASPROMONTE (I333) (RC)**Foglio **2** Particella **613****Classamento:****Redditi:** dominicale **Euro 4,04**agrario **Euro 5,23**Particella con qualità: **ULIVETO** di classe **3**Superficie: **920 m<sup>2</sup>****Ultimo atto di aggiornamento:** TABELLA DI VARIAZIONE del 13/12/2007 Pratica n. RC0478850 in atti dal 13/12/2007 TRASMISSIONE DATI AGEA AI SENSI DEL DL 3.10.2006 N.262 (n. 66857.1/2007)**> Dati identificativi**Comune di **SANT'EUFEMIA D'ASPROMONTE (I333) (RC)**Foglio **2** Particella **613**

FRAZIONAMENTO del 02/07/1981 in atti dal 30/12/1998 (n. 8.1/1981)

**Annotazione di immobile:** SOSTITUISCE IL N.489 PER DUPLICAZIONE - VARIAZIONE COLTURALE ESEGUITA AI SENSI DEL DL 3.10.2006 N. 262, CONVERTITO CON MODIFICAZIONI NELLA LEGGE 24.11.2006 N. 286 (ANNO 2007) - QUALITA' DICHIARATA O PARIFICATA A COLTURA PRESENTE NEL QUADRO TARIFFARIO DEL COMUNE**> Dati di classamento****Redditi:** dominicale **Euro 4,04**agrario **Euro 5,23**Particella con qualità: **ULIVETO** di classe **3**Superficie: **920 m<sup>2</sup>**

TABELLA DI VARIAZIONE del 13/12/2007 Pratica n. RC0478850 in atti dal 13/12/2007 TRASMISSIONE DATI AGEA AI SENSI DEL DL 3.10.2006 N.262 (n. 66857.1/2007)

> **Intestazione attuale dell'immobile - totale intestati: 1**

---

> **1. CONDINA Raffaele**  
**(CF CNDRFL28D22I333O)**

nato a SANT'EUFEMIA D'ASPROMONTE (RC) il  
22/04/1928

Diritto di: Proprieta' (deriva dall'atto 1)

1. Atto del 10/07/1989 Pubblico ufficiale TRIPODI R  
Sede DELIANUOVA (RC) Repertorio n. 11125 - UR  
Sede PALMI (RC) Registrazione n. 1337 registrato in  
data 14/07/1989 - Voltura n. 4881.1/1990 in atti dal  
30/12/1998

---

*Visura telematica*

Catasto terreni  
**Visura attuale per immobile**  
Situazione degli atti informatizzati al **03/03/2025**



**Immobile di catasto terreni**



**Causali di aggiornamento ed annotazioni**

---

**Informazioni riportate negli atti del catasto al 03/03/2025**

**Dati identificativi:** Comune di **SANT'EUFEMIA D'ASPROMONTE (I333) (RC)**  
Foglio **2** Particella **614**

**Classamento:**

Particella con destinazione: **ENTE URBANO**  
Superficie: **428 m<sup>2</sup>**

**Ultimo atto di aggiornamento:** TIPO MAPPALE del 27/09/1999 in atti dal 30/09/1999 (n. 12985.1/1999)

---

**> Dati identificativi**

Comune di **SANT'EUFEMIA D'ASPROMONTE (I333) (RC)**  
Foglio **2** Particella **614**  
Aree di enti urbani e promiscui - Partita speciale 1

FRAZIONAMENTO del 27/09/1999 in atti dal 30/09/1999 (n. 12985.1/1999)  
**Annotazione di immobile: SR**

**Unità immobiliari corrispondenti al catasto fabbricati**  
Comune di **SANT'EUFEMIA D'ASPROMONTE (I333) (RC)**  
Foglio **2** Particella **614**

---

**> Dati di classamento**

Particella con destinazione: **ENTE URBANO**  
Superficie: **428 m<sup>2</sup>**

TIPO MAPPALE del 27/09/1999 in atti dal 30/09/1999 (n. 12985.1/1999)

Catasto terreni  
**Visura attuale per immobile**  
Situazione degli atti informatizzati al 03/03/2025



Immobile di catasto terreni



Causali di aggiornamento ed annotazioni

**Informazioni riportate negli atti del catasto al 03/03/2025**

**Dati identificativi:** Comune di SANT'EUFEMIA D'ASPROMONTE (I333) (RC)  
Foglio 2 Particella 625

**Classamento:**

Particella divisa in 2 porzioni

Totali particella:

Redditi: dominicale Euro 1,84

agrario Euro 1,73

Superficie: 1.200 m<sup>2</sup>

**Il reddito dominicale è stato calcolato tenendo conto delle eventuali deduzioni indicate in tabella**

Porzione	AA	AB
Reddito dominicale	Euro 1,11	Euro 0,73
Reddito agrario	Euro 1,44	Euro 0,29
Deduzioni	-	-
Superficie m <sup>2</sup>	253	947
Qualità	ULIVETO	PASCOLO ARB
Classe	3	U

**Ultimo atto di aggiornamento:** TABELLA DI VARIAZIONE del 21/12/2009 Pratica n. RC0461240 in atti dal 21/12/2009 TRASMISSIONE DATI AGEA AI SENSI DEL DL 3.10.2006 N.262 (n. 17036.1/2009)

**Annotazioni:** VARIAZIONE CULTURALE ESEGUITA AI SENSI DEL DL 3.10.2006 N. 262, CONVERTITO CON MODIFICAZIONI NELLA LEGGE 24.11.2006 N. 286 E SUCCESSIVE MODIFICAZIONI (ANNO 2009)  
PORZIONE AB: CLASSAMENTO PER PARIFICAZIONE CON LA QUALITA' 99 - BOSCO ALTO , CLASSE 03

### > Dati identificativi

Comune di **SANT'EUFEMIA D'ASPROMONTE**  
**(I333) (RC)**  
Foglio **2** Particella **625**

FRAZIONAMENTO del 31/07/2001 Pratica n. 178686  
in atti dal 31/07/2001 (n. 178686.1/2001)

### > Dati di classamento

Particella divisa in **2** porzioni  
Totali particella:  
Redditi: dominicale **Euro 1,84**  
agrario **Euro 1,73**

Superficie: **1.200 m<sup>2</sup>**

**Il reddito dominicale è stato calcolato tenendo conto delle eventuali deduzioni indicate in tabella**

Porzione	AA	AB
Reddito dominicale	Euro 1,11	Euro 0,73
Reddito agrario	Euro 1,44	Euro 0,29
Deduzioni	-	-
Superficie m <sup>2</sup>	253	947
Qualità	ULIVETO	PASCOLO ARB
Classe	3	U

TABELLA DI VARIAZIONE del 21/12/2009 Pratica n. RC0461240 in atti dal 21/12/2009 TRASMISSIONE DATI AGEA AI SENSI DEL DL 3.10.2006 N.262 (n. 17036.1/2009)

**Annotazioni:** VARIAZIONE CULTURALE ESEGUITA AI SENSI DEL DL 3.10.2006 N. 262, CONVERTITO CON MODIFICAZIONI NELLA LEGGE 24.11.2006 N. 286 E SUCCESSIVE MODIFICAZIONI (ANNO 2009) PORZIONE AB: CLASSAMENTO PER PARIFICAZIONE CON LA QUALITA' 99 - BOSCO ALTO , CLASSE 03

### > Intestazione attuale dell'immobile - totale intestati: 1

#### > 1. SGRO' Concetta (CF SGRCT48T52A552M)

nata a BAGNARA CALABRA (RC) il 12/12/1948  
Diritto di: Proprietà per 1/1 (deriva dall'atto 1)

1. Atto del 12/08/2002 Pubblico ufficiale TRIPODI RITA Sede SANT'EUFEMIA D'ASPROMONTE (RC) Repertorio n. 70511 - DIVISIONE (Passaggi intermedi da esaminare) Trascrizione n. 10524.1/2002 Reparto PI di REGGIO CALABRIA - Pratica n. 182914 in atti dal 16/09/2002



Catasto terreni  
**Visura attuale per immobile**  
Situazione degli atti informatizzati al **03/03/2025**



**Immobile di catasto terreni**



**Causali di aggiornamento ed annotazioni**

**Informazioni riportate negli atti del catasto al 03/03/2025**

**Dati identificativi:** Comune di **SANT'EUFEMIA D'ASPROMONTE (I333) (RC)**

Foglio **2** Particella **628**

**Classamento:**

**Redditi:** dominicale **Euro 1,61 Lire 3.120**

agrario **Euro 0,67 Lire 1.300**

Particella con qualità: **SEMIN ARBOR** di classe **2**

Superficie: **520 m<sup>2</sup>**

**Ultimo atto di aggiornamento:** FRAZIONAMENTO del 31/07/2001 Pratica n. 178686 in atti dal 31/07/2001 (n. 178686.1/2001)

**> Dati identificativi**

Comune di **SANT'EUFEMIA D'ASPROMONTE (I333) (RC)**

Foglio **2** Particella **628**

FRAZIONAMENTO del 31/07/2001 Pratica n. 178686 in atti dal 31/07/2001 (n. 178686.1/2001)

**> Dati di classamento**

**Redditi:** dominicale **Euro 1,61 Lire 3.120**

agrario **Euro 0,67 Lire 1.300**

Particella con qualità: **SEMIN ARBOR** di classe **2**

Superficie: **520 m<sup>2</sup>**

FRAZIONAMENTO del 31/07/2001 Pratica n. 178686 in atti dal 31/07/2001 (n. 178686.1/2001)

➤ **Intestazione attuale dell'immobile - totale intestati: 4**

---

➤ **1. PILLARI Caterina ; Fu Domenico Ved D Adrea**

Diritto di: Usufrutto per 1/3 (deriva dall'atto 1)

➤ **2. SGRO' Carmela (CF SGR CML50R43A552I)**

nata a BAGNARA CALABRA (RC) il 03/10/1950

Diritto di: Proprieta' per 1/3 (deriva dall'atto 2)

➤ **3. SGRO' Caterina  
(CF SGR CRN60C49A552N)**

nata a BAGNARA CALABRA (RC) il 09/03/1960

Diritto di: Proprieta' per 1/3 (deriva dall'atto 2)

➤ **4. SGRO' Concetta  
(CF SGR CCT48T52A552M)**

nata a BAGNARA CALABRA (RC) il 12/12/1948

Diritto di: Proprieta' per 1/3 (deriva dall'atto 2)

1. FRAZIONAMENTO del 31/07/2001 Pratica n. 178686  
in atti dal 31/07/2001 (n. 178686.1/2001)

2. SUCCESSIONE EX LEGE di SGRO' CARMELO del  
15/05/2022 Sede PALMI (RC) Registrazione Volume  
88888 n. 384169 registrato in data 17/09/2024 -  
Trascrizione n. 14078.1/2024 Reparto PI di REGGIO  
CALABRIA in atti dal 24/09/2024

Catasto terreni  
**Visura attuale per immobile**  
Situazione degli atti informatizzati al **03/03/2025**



**Immobile di catasto terreni**



**Causali di aggiornamento ed annotazioni**

**Informazioni riportate negli atti del catasto al 03/03/2025**

**Dati identificativi:** Comune di **SANT'EUFEMIA D'ASPROMONTE (I333) (RC)**

Foglio **2** Particella **633**

**Classamento:**

**Redditi:** dominicale **Euro 2,85**

agrario **Euro 3,69**

Particella con qualità: **ULIVETO** di classe **3**

Superficie: **650 m<sup>2</sup>**

**Ultimo atto di aggiornamento:** TABELLA DI VARIAZIONE del 15/06/2020 Pratica n. RC0109673 in atti dal 23/11/2020 TRASMISSIONE DATI AGEA AI SENSI DEL DL 3.10.2006 N. 262 (n. 12876.1/2020)

**Annotazioni:** Variazione colturale eseguita ai sensi del DI 3.10.2006 n. 262, convertito con modificazioni nella legge 24.11.2006 n. 286 e successive modificazioni (anno 2020) - Eseguita a seguito di dichiarazione resa il 15/06/2020 all'Organismo Pagatore ARCEA con la domanda ARCEA.ADU.2020.0119107 (Scheda validazione/fascicolo prot. n. ARCEA.CAA5806.2020.0001697)

**> Dati identificativi**

Comune di **SANT'EUFEMIA D'ASPROMONTE (I333) (RC)**

Foglio **2** Particella **633**

FRAZIONAMENTO del 31/07/2001 Pratica n. 178686 in atti dal 31/07/2001 (n. 178686.1/2001)

**> Dati di classamento**

**Redditi:** dominicale **Euro 2,85**

agrario **Euro 3,69**

Particella con qualità: **ULIVETO** di classe **3**

Superficie: **650 m<sup>2</sup>**

TABELLA DI VARIAZIONE del 15/06/2020 Pratica n. RC0109673 in atti dal 23/11/2020 TRASMISSIONE DATI AGEA AI SENSI DEL DL 3.10.2006 N. 262 (n. 12876.1/2020)

**Annotazioni:** Variazione colturale eseguita ai sensi del DI 3.10.2006 n. 262, convertito con modificazioni nella legge 24.11.2006 n. 286 e successive modificazioni (anno 2020) - Eseguita a seguito di dichiarazione resa il 15/06/2020 all'Organismo Pagatore ARCEA con la domanda ARCEA.ADU.2020.0119107 (Scheda validazione/fascicolo prot. n. ARCEA.CAA5806.2020.0001697)

➤ **Intestazione attuale dell'immobile - totale intestati: 1**

---

➤ **1. SGRO' Carmela (CF SGRCML50R43A552I)**  
nata a BAGNARA CALABRA (RC) il 03/10/1950  
Diritto di: Proprieta' per 1/1 (deriva dall'atto 1)

1. Atto del 12/08/2002 Pubblico ufficiale TRIPODI RITA  
Sede SANT'EUFEMIA D'ASPROMONTE (RC) Repertorio  
n. 70511 - DIVISIONE Trascrizione n. 10524.2/2002  
Reparto PI di REGGIO CALABRIA - Pratica n. 182914  
in atti dal 16/09/2002

---

*Visura telematica*

Catasto terreni  
**Visura attuale per immobile**  
Situazione degli atti informatizzati al **03/03/2025**



**Immobile di catasto terreni**



**Causali di aggiornamento ed annotazioni**

**Informazioni riportate negli atti del catasto al 03/03/2025**

**Dati identificativi:** Comune di **SANT'EUFEMIA D'ASPROMONTE (I333) (RC)**  
Foglio **2** Particella **678**

**Classamento:**

Particella con destinazione: **ENTE URBANO**  
Superficie: **460 m<sup>2</sup>**

**Ultimo atto di aggiornamento:** Tipo Mappale del 04/10/2010 Pratica n. RC0262770 in atti dal 04/10/2010 presentato il 04/10/2010 PER NUOVA COSTRUZIONE (n. 262770.1/2010)

**> Dati identificativi**

Comune di **SANT'EUFEMIA D'ASPROMONTE (I333) (RC)**  
Foglio **2** Particella **678**  
Aree di enti urbani e promiscui - Partita speciale 1

Tipo Mappale del 04/10/2010 Pratica n. RC0262770 in atti dal 04/10/2010 presentato il 04/10/2010 PER NUOVA COSTRUZIONE (n. 262770.1/2010)

**Unità immobiliari corrispondenti al catasto fabbricati**

Comune di **SANT'EUFEMIA D'ASPROMONTE (I333) (RC)**  
Foglio **2** Particella **678**

**> Dati di classamento**

Particella con destinazione: **ENTE URBANO**  
Superficie: **460 m<sup>2</sup>**

Tipo Mappale del 04/10/2010 Pratica n. RC0262770 in atti dal 04/10/2010 presentato il 04/10/2010 PER NUOVA COSTRUZIONE (n. 262770.1/2010)

Catasto terreni  
**Visura attuale per immobile**  
Situazione degli atti informatizzati al **03/03/2025**



**Immobile di catasto terreni**



**Causali di aggiornamento ed annotazioni**

**Informazioni riportate negli atti del catasto al 03/03/2025**

**Dati identificativi:** Comune di **SANT'EUFEMIA D'ASPROMONTE (I333) (RC)**

Foglio **2** Particella **695**

**Classamento:**

Particella con destinazione: **ENTE URBANO**

Superficie: **490 m<sup>2</sup>**

**Ultimo atto di aggiornamento:** Tipo Mappale del 14/12/2010 Pratica n. RC0320691 in atti dal 14/12/2010 presentato il 17/11/2010 PER NUOVA COSTRUZIONE (n. 320691.1/2010)

**> Dati identificativi**

Comune di **SANT'EUFEMIA D'ASPROMONTE (I333) (RC)**

Foglio **2** Particella **695**

Aree di enti urbani e promiscui - Partita speciale 1

Tipo Mappale del 14/12/2010 Pratica n. RC0320691 in atti dal 14/12/2010 presentato il 17/11/2010 PER NUOVA COSTRUZIONE (n. 320691.1/2010)

**Unità immobiliari corrispondenti al catasto fabbricati**

Comune di **SANT'EUFEMIA D'ASPROMONTE (I333) (RC)**

Foglio **2** Particella **695**

**> Dati di classamento**

Particella con destinazione: **ENTE URBANO**

Superficie: **490 m<sup>2</sup>**

Tipo Mappale del 14/12/2010 Pratica n. RC0320691 in atti dal 14/12/2010 presentato il 17/11/2010 PER NUOVA COSTRUZIONE (n. 320691.1/2010)

Catasto terreni  
**Visura attuale per immobile**  
Situazione degli atti informatizzati al **03/03/2025**



**Immobile di catasto terreni**



**Causali di aggiornamento ed annotazioni**

**Informazioni riportate negli atti del catasto al 03/03/2025**

**Dati identificativi:** Comune di **SANT'EUFEMIA D'ASPROMONTE (I333) (RC)**

Foglio **2** Particella **699**

**Classamento:**

**Redditi:** dominicale **Euro 19,80**

agrario **Euro 25,62**

Particella con qualità: **ULIVETO** di classe **3**

Superficie: **4.510 m<sup>2</sup>**

**Ultimo atto di aggiornamento:** FRAZIONAMENTO del 17/05/2011 Pratica n. RC0163337 in atti dal 17/05/2011 presentato il 17/05/2011 (n. 163337.1/2011)

**> Dati identificativi**

Comune di **SANT'EUFEMIA D'ASPROMONTE (I333) (RC)**

Foglio **2** Particella **699**

FRAZIONAMENTO del 17/05/2011 Pratica n. RC0163337 in atti dal 17/05/2011 presentato il 17/05/2011 (n. 163337.1/2011)

**> Dati di classamento**

**Redditi:** dominicale **Euro 19,80**

agrario **Euro 25,62**

Particella con qualità: **ULIVETO** di classe **3**

Superficie: **4.510 m<sup>2</sup>**

FRAZIONAMENTO del 17/05/2011 Pratica n. RC0163337 in atti dal 17/05/2011 presentato il 17/05/2011 (n. 163337.1/2011)

› **Intestazione attuale dell'immobile - totale intestati: 2**

---

› **1. CUTRI' Giuseppe  
(CF CTRGPP60R16I333Q)**

nato a SANT'EUFEMIA D'ASPROMONTE (RC) il  
16/10/1960

Diritto di: Proprieta' per 1/2 in regime di comunione  
dei beni con ROMANO GRAZIA (deriva dall'atto 1)

1. Atto del 14/09/2011 Pubblico ufficiale TRIPODI RITA  
Sede SANT'EUFEMIA D'ASPROMONTE (RC) Repertorio  
n. 92195 - COMPRAVENDITA Nota presentata con  
Modello Unico n. 12547.1/2011 Reparto PI di REGGIO  
CALABRIA in atti dal 23/09/2011

› **2. ROMANO Grazia  
(CF RMNGRZ65L46I753D)**

nata a SINOPOLI (RC) il 06/07/1965

Diritto di: Proprieta' per 1/2 in regime di comunione  
dei beni con CUTRI' GIUSEPPE (deriva dall'atto 1)



Catasto terreni  
**Visura attuale per immobile**  
Situazione degli atti informatizzati al **03/03/2025**



**Immobile di catasto terreni**



**Causali di aggiornamento ed annotazioni**

**Informazioni riportate negli atti del catasto al 03/03/2025**

**Dati identificativi:** Comune di **SANT'EUFEMIA D'ASPROMONTE (I333) (RC)**  
Foglio **2** Particella **724**

**Classamento:**

Particella con destinazione: **ENTE URBANO**  
Superficie: **100 m<sup>2</sup>**

**Ultimo atto di aggiornamento:** Tipo Mappale del 24/10/2013 Pratica n. RC0308541 in atti dal 24/10/2013  
presentato il 24/10/2013 (n. 308541.1/2013)

**> Dati identificativi**

Comune di **SANT'EUFEMIA D'ASPROMONTE (I333) (RC)**  
Foglio **2** Particella **724**  
Aree di enti urbani e promiscui - Partita speciale 1

Tipo Mappale del 24/10/2013 Pratica n. RC0308541 in  
atti dal 24/10/2013 presentato il 24/10/2013 (n.  
308541.1/2013)

**Unità immobiliari corrispondenti al catasto  
fabbricati**

Comune di **SANT'EUFEMIA D'ASPROMONTE (I333) (RC)**  
Foglio **2** Particella **724**

**> Dati di classamento**

Particella con destinazione: **ENTE URBANO**  
Superficie: **100 m<sup>2</sup>**

Tipo Mappale del 24/10/2013 Pratica n. RC0308541 in  
atti dal 24/10/2013 presentato il 24/10/2013 (n.  
308541.1/2013)

Catasto terreni  
**Visura attuale per immobile**  
Situazione degli atti informatizzati al **03/03/2025**



**Immobile di catasto terreni**



**Causali di aggiornamento ed annotazioni**

**Informazioni riportate negli atti del catasto al 03/03/2025**

**Dati identificativi:** Comune di **SANT'EUFEMIA D'ASPROMONTE (I333) (RC)**

Foglio **2** Particella **732**

**Classamento:**

**Redditi:** dominicale **Euro 13,99**

agrario **Euro 9,79**

Particella con qualità: **ORTO IRRIG** di classe **U**

Superficie: **1.354 m<sup>2</sup>**

**Ultimo atto di aggiornamento:** FRAZIONAMENTO del 12/02/2016 Pratica n. RC0017524 in atti dal 12/02/2016 presentato il 12/02/2016 (n. 17524.1/2016)

**> Dati identificativi**

Comune di **SANT'EUFEMIA D'ASPROMONTE (I333) (RC)**

Foglio **2** Particella **732**

FRAZIONAMENTO del 12/02/2016 Pratica n. RC0017524 in atti dal 12/02/2016 presentato il 12/02/2016 (n. 17524.1/2016)

**> Dati di classamento**

**Redditi:** dominicale **Euro 13,99**

agrario **Euro 9,79**

Particella con qualità: **ORTO IRRIG** di classe **U**

Superficie: **1.354 m<sup>2</sup>**

FRAZIONAMENTO del 12/02/2016 Pratica n. RC0017524 in atti dal 12/02/2016 presentato il 12/02/2016 (n. 17524.1/2016)

➤ **Intestazione attuale dell'immobile - totale intestati: 2**

---

➤ **1. CARBONE Antonino  
(CF CRBNNN33A01I333A)**

nato a SANT'EUFEMIA D'ASPROMONTE (RC) il  
01/01/1933

Diritto di: Proprieta' per 1/2 in regime di comunione  
dei beni (deriva dall'atto 1)

1. Atto del 17/03/2014 Pubblico ufficiale TRIPODI RITA  
Sede SANT'EUFEMIA D'ASPROMONTE (RC) Repertorio  
n. 95702 - COMPRAVENDITA Nota presentata con  
Modello Unico n. 5764.1/2014 Reparto PI di REGGIO  
CALABRIA in atti dal 28/03/2014

**Nel documento sono indicati gli identificativi  
catastali dell'immobile originario dell'attuale**

S EUFEMIA D'ASPROMONTE (I333) (RC)  
Foglio **2** Particella **725**

➤ **2. CARBONE Angela  
(CF CRBNGL65H60I333A)**

nata a SANT'EUFEMIA D'ASPROMONTE (RC) il  
20/06/1965

Diritto di: Proprieta' per 1/2 (deriva dall'atto 2)

2. SUCCESSIONE TESTAMENTARIA di VERSACE  
GIUSEPPA del 09/11/2020 Sede PALMI (RC)  
Registrazione Volume 88888 n. 151420 registrato in  
data 29/03/2021 - Trascrizione n. 4878.4/2021 Reparto  
PI di REGGIO CALABRIA in atti dal 12/04/2021

Catasto terreni

## Visura attuale per immobile

Situazione degli atti informatizzati al **03/03/2025**

**Immobile di catasto terreni****Causali di aggiornamento ed annotazioni****Informazioni riportate negli atti del catasto al 03/03/2025****Dati identificativi:** Comune di **SANT'EUFEMIA D'ASPROMONTE (I333) (RC)**Foglio **2** Particella **733****Classamento:****Redditi:** dominicale **Euro 7,55**agrario **Euro 5,29**Particella con qualità: **ORTO IRRIG** di classe **U**Superficie: **731 m²****Ultimo atto di aggiornamento:** FRAZIONAMENTO del 12/02/2016 Pratica n. RC0017524 in atti dal 12/02/2016 presentato il 12/02/2016 (n. 17524.1/2016)**> Dati identificativi**Comune di **SANT'EUFEMIA D'ASPROMONTE (I333) (RC)**Foglio **2** Particella **733**

FRAZIONAMENTO del 12/02/2016 Pratica n. RC0017524 in atti dal 12/02/2016 presentato il 12/02/2016 (n. 17524.1/2016)

**> Dati di classamento****Redditi:** dominicale **Euro 7,55**agrario **Euro 5,29**Particella con qualità: **ORTO IRRIG** di classe **U**Superficie: **731 m²**

FRAZIONAMENTO del 12/02/2016 Pratica n. RC0017524 in atti dal 12/02/2016 presentato il 12/02/2016 (n. 17524.1/2016)

**> Intestazione attuale dell'immobile - totale intestati: 1****> 1. CARBONE Giuseppe (CF CRBGPP62E31I333W)**

nato a SANT'EUFEMIA D'ASPROMONTE (RC) il 31/05/1962

Diritto di: Proprietà per 1/1 (deriva dall'atto 1)

1. Atto del 18/05/2021 Pubblico ufficiale TRIPODI RITA Sede SANT'EUFEMIA D'ASPROMONTE (RC) Repertorio n. 105211 - DONAZIONE ACCETTATA Nota presentata con Modello Unico n. 8024.1/2021 Reparto PI di REGGIO CALABRIA in atti dal 11/06/2021

Catasto terreni  
**Visura attuale per immobile**  
Situazione degli atti informatizzati al **03/03/2025**



**Immobile di catasto terreni**



**Causali di aggiornamento ed annotazioni**

**Informazioni riportate negli atti del catasto al 03/03/2025**

**Dati identificativi:** Comune di **SANT'EUFEMIA D'ASPROMONTE (I333) (RC)**

Foglio **2** Particella **770**

**Classamento:**

**Redditi:** dominicale **Euro 3,14**

agrario **Euro 1,31**

Particella con qualità: **SEMIN ARBOR** di classe **2**

Superficie: **1.013 m<sup>2</sup>**

**Ultimo atto di aggiornamento:** FRAZIONAMENTO del 02/07/2018 Pratica n. RC0134980 in atti dal 02/07/2018 presentato il 02/07/2018 (n. 134980.1/2018)

**> Dati identificativi**

Comune di **SANT'EUFEMIA D'ASPROMONTE (I333) (RC)**

Foglio **2** Particella **770**

FRAZIONAMENTO del 02/07/2018 Pratica n. RC0134980 in atti dal 02/07/2018 presentato il 02/07/2018 (n. 134980.1/2018)

**> Dati di classamento**

**Redditi:** dominicale **Euro 3,14**

agrario **Euro 1,31**

Particella con qualità: **SEMIN ARBOR** di classe **2**

Superficie: **1.013 m<sup>2</sup>**

FRAZIONAMENTO del 02/07/2018 Pratica n. RC0134980 in atti dal 02/07/2018 presentato il 02/07/2018 (n. 134980.1/2018)

› **Intestazione attuale dell'immobile - totale intestati: 2**

---

› **1. CALARCO Angelo  
(CF CLRNGL70R22H224O)**

nato a REGGIO DI CALABRIA (RC) il 22/10/1970  
Diritto di: Proprieta' per 1/2 in regime di comunione  
dei beni con TRIULCIO DOMENICA (deriva  
dall'atto 1)

1. Atto del 12/07/2018 Pubblico ufficiale RENI  
MARCELLA CLARA Sede PALMI (RC) Repertorio n.  
60024 - COMPRAVENDITA Nota presentata con  
Modello Unico n. 9418.1/2018 Reparto PI di REGGIO  
CALABRIA in atti dal 16/07/2018

› **2. TRIULCIO Domenica  
(CF TRLDNC80B55I537I)**

nata a SCILLA (RC) il 15/02/1980  
Diritto di: Proprieta' per 1/2 in regime di comunione  
dei beni con CALARCO ANGELO (deriva dall'atto  
1)

Catasto terreni  
**Visura attuale per immobile**  
Situazione degli atti informatizzati al **03/03/2025**



**Immobile di catasto terreni**



**Causali di aggiornamento ed annotazioni**

**Informazioni riportate negli atti del catasto al 03/03/2025**

**Dati identificativi:** Comune di **SANT'EUFEMIA D'ASPROMONTE (I333) (RC)**

Foglio **2** Particella **771**

**Classamento:**

**Redditi:** dominicale **Euro 0,26**

agrario **Euro 0,11**

Particella con qualità: **SEMIN ARBOR** di classe **2**

Superficie: **84 m<sup>2</sup>**

**Ultimo atto di aggiornamento:** FRAZIONAMENTO del 02/07/2018 Pratica n. RC0134980 in atti dal 02/07/2018 presentato il 02/07/2018 (n. 134980.1/2018)

**> Dati identificativi**

Comune di **SANT'EUFEMIA D'ASPROMONTE (I333) (RC)**

Foglio **2** Particella **771**

FRAZIONAMENTO del 02/07/2018 Pratica n. RC0134980 in atti dal 02/07/2018 presentato il 02/07/2018 (n. 134980.1/2018)

**> Dati di classamento**

**Redditi:** dominicale **Euro 0,26**

agrario **Euro 0,11**

Particella con qualità: **SEMIN ARBOR** di classe **2**

Superficie: **84 m<sup>2</sup>**

FRAZIONAMENTO del 02/07/2018 Pratica n. RC0134980 in atti dal 02/07/2018 presentato il 02/07/2018 (n. 134980.1/2018)

➤ **Intestazione attuale dell'immobile - totale intestati: 3**

---

➤ **1. CALARCO Angelo  
(CF CLRNGL70R22H224O)**

nato a REGGIO DI CALABRIA (RC) il 22/10/1970  
Diritto di: Proprieta' per 1/4 in regime di comunione  
dei beni con TRIULCIO DOMENICA (deriva  
dall'atto 1)

1. Atto del 12/07/2018 Pubblico ufficiale RENI  
MARCELLA CLARA Sede PALMI (RC) Repertorio n.  
60024 - COMPRAVENDITA Nota presentata con  
Modello Unico n. 9418.2/2018 Reparto PI di REGGIO  
CALABRIA in atti dal 16/07/2018

➤ **2. GIOFFRE' Maria Eufemia  
(CF GFFMFM83A52H224W)**

nata a REGGIO DI CALABRIA (RC) il 12/01/1983  
Diritto di: Proprieta' per 1/2 in regime di  
separazione dei beni (deriva dall'atto 2)

2. Atto del 12/07/2018 Pubblico ufficiale RENI  
MARCELLA CLARA Sede PALMI (RC) Repertorio n.  
60024 - COMPRAVENDITA Nota presentata con  
Modello Unico n. 9417.2/2018 Reparto PI di REGGIO  
CALABRIA in atti dal 16/07/2018

➤ **3. TRIULCIO Domenica  
(CF TRLDNC80B55I537I)**

nata a SCILLA (RC) il 15/02/1980  
Diritto di: Proprieta' per 1/4 in regime di comunione  
dei beni con CALARCO ANGELO (deriva dall'atto  
1)



Catasto terreni

## Visura attuale per immobile

Situazione degli atti informatizzati al **03/03/2025**

**Immobile di catasto terreni****Causali di aggiornamento ed annotazioni****Informazioni riportate negli atti del catasto al 03/03/2025****Dati identificativi:** Comune di **SANT'EUFEMIA D'ASPROMONTE (I333) (RC)**Foglio **2** Particella **772****Classamento:****Redditi:** dominicale **Euro 19,92**agrario **Euro 8,30**Particella con qualità: **SEMIN ARBOR** di classe **2**Superficie: **6.427 m<sup>2</sup>****Ultimo atto di aggiornamento:** FRAZIONAMENTO del 02/07/2018 Pratica n. RC0134980 in atti dal 02/07/2018 presentato il 02/07/2018 (n. 134980.1/2018)**> Dati identificativi**Comune di **SANT'EUFEMIA D'ASPROMONTE (I333) (RC)**Foglio **2** Particella **772**

FRAZIONAMENTO del 02/07/2018 Pratica n. RC0134980 in atti dal 02/07/2018 presentato il 02/07/2018 (n. 134980.1/2018)

**> Dati di classamento****Redditi:** dominicale **Euro 19,92**agrario **Euro 8,30**Particella con qualità: **SEMIN ARBOR** di classe **2**Superficie: **6.427 m<sup>2</sup>**

FRAZIONAMENTO del 02/07/2018 Pratica n. RC0134980 in atti dal 02/07/2018 presentato il 02/07/2018 (n. 134980.1/2018)

**> Intestazione attuale dell'immobile - totale intestati: 1****> 1. GIOFFRE' Maria Eufemia (CF GFFMFM83A52H224W)**nata a REGGIO DI CALABRIA (RC) il 12/01/1983  
Diritto di: Proprietà per 1/1 in regime di separazione dei beni (deriva dall'atto 1)

1. Atto del 12/07/2018 Pubblico ufficiale RENI MARCELLA CLARA Sede PALMI (RC) Repertorio n. 60024 - COMPRAVENDITA Nota presentata con Modello Unico n. 9417.1/2018 Reparto PI di REGGIO CALABRIA in atti dal 16/07/2018

Direzione Provinciale di Reggio Calabria  
Ufficio Provinciale - Territorio  
Servizi Catastali

Data: **03/03/2025**  
Ora: **12:22:15**  
Numero Pratica: **T189636/2025**  
Pag: **2 - Fine**

*Visura telematica*

Catasto terreni  
**Visura attuale per immobile**  
Situazione degli atti informatizzati al **03/03/2025**



**Immobile di catasto terreni**



**Causali di aggiornamento ed annotazioni**

---

**Informazioni riportate negli atti del catasto al 03/03/2025**

**Dati identificativi:** Comune di **MELICUCCA' (F105) (RC)**

Foglio **18** Particella **115**

**Classamento:**

**Redditi:** dominicale **Euro 0,17 Lire 330**

agrario **Euro 0,01 Lire 11**

Particella con qualità: **BOSCO CEDUO** di classe  
**3**

Superficie: **110 m²**

**Ultimo atto di aggiornamento:** Impianto meccanografico del 01/07/1977

---

**> Dati identificativi**

Comune di **MELICUCCA' (F105) (RC)**

Foglio **18** Particella **115**

Partita: **2457**

Impianto meccanografico del 01/07/1977

---

**> Dati di classamento**

**Redditi:** dominicale **Euro 0,17 Lire 330**

agrario **Euro 0,01 Lire 11**

Particella con qualità: **BOSCO CEDUO** di classe  
**3**

Superficie: **110 m²**

Impianto meccanografico del 01/07/1977

---

➤ **Intestazione attuale dell'immobile - totale intestati: 17**

---

➤ **1. COMUNE DI MELICUCCA**

Diritto di: Diritto del concedente (deriva dall'atto 1)

1. Impianto meccanografico del 01/07/1977

➤ **2. GIOFFRE' Maria ; Fu Stefano Ved Forgione**

Diritto di: Usufruttuario parziale di livello (deriva dall'atto 1)

➤ **3. PILLARI Giuseppe ; Fu Domenico**

Diritto di: Usufruttuario parziale di livello (deriva dall'atto 1)

➤ **4. PINNERI Francesca**

nata a SANT'EUFEMIA D'ASPROMONTE (RC) il 14/06/1882

Diritto di: Usufruttuario parziale di livello (deriva dall'atto 1)

➤ **5. CALARCO Nicola Giuseppe  
(CF CLRNLG25L28I333D)**

nato a SANT'EUFEMIA D'ASPROMONTE (RC) il 28/07/1925

Diritto di: Enfiteusi per 9/12 (deriva dall'atto 2)

2. DENUNZIA (NEI PASSAGGI PER CAUSA DI MORTE) del 08/05/2000 - UR Sede PALMI (RC) Registrazione Volume 450 n. 40 registrato in data 27/08/2003 - SUCCESSIONE Voltura n. 203168.1/2003 - Pratica n. 204326 in atti dal 09/09/2003

➤ **6. FEDELE Angela (CF FDLNGL44A66I333P)**

nata a SANT'EUFEMIA D'ASPROMONTE (RC) il 26/01/1944

Diritto di: Livellario per per 1/108 (deriva dall'atto 3)

3. DENUNZIA (NEI PASSAGGI PER CAUSA DI MORTE) del 25/07/2000 - UR Sede PALMI (RC) Registrazione Volume 428 n. 9 registrato in data 20/09/2001 - SUCCESSIONE Voltura n. 227812.1/2001 - Pratica n. 229106 in atti dal 11/10/2001

➤ **7. FEDELE Antonino Giovanni  
(CF FDLNNN31H25I333B)<sup>a)</sup>**

nato a SANT'EUFEMIA D'ASPROMONTE (RC) il 25/06/1931

Diritto di: Livellario per per 1/108 (deriva dall'atto 3)

➤ **8. FEDELE Carmela  
(CF FDLNGL46L57I333N)**

nata a SANT'EUFEMIA D'ASPROMONTE (RC) il 17/07/1946

Diritto di: Livellario per per 1/108 (deriva dall'atto 3)

➤ **9. FEDELE Domenica  
(CF FDLNDC49C62I333A)**

nata a SANT'EUFEMIA D'ASPROMONTE (RC) il 22/03/1949

Diritto di: Livellario per per 1/108 (deriva dall'atto 3)

➤ **10. FEDELE Eufemia  
(CF FDLFME41B62I333P)**

nata a SANT'EUFEMIA D'ASPROMONTE (RC) il 22/02/1941

Diritto di: Livellario per per 1/108 (deriva dall'atto 3)

- **11. FEDELE Giuseppa (CF FDLGPP33C51I333L)**  
nata a SANT'EUFEMIA D'ASPROMONTE (RC) il 11/03/1933  
Diritto di: Livellario per per 1/108 (deriva dall'atto 3)
- **12. FEDELE Giuseppe (CF FDLGPP36R21I333O)**  
nato a SANT'EUFEMIA D'ASPROMONTE (RC) il 21/10/1936  
Diritto di: Livellario per per 1/108 (deriva dall'atto 3)
- **13. FEDELE Maria (CF FDLMRA34P70I333J)**  
nata a SANT'EUFEMIA D'ASPROMONTE (RC) il 30/09/1934  
Diritto di: Livellario per per 1/108 (deriva dall'atto 3)
- **14. FEDELE Rosa (CF FDLRSO39C50I333L)**  
nata a SANT'EUFEMIA D'ASPROMONTE (RC) il 10/03/1939  
Diritto di: Livellario per per 1/108 (deriva dall'atto 3)
- **15. SOFO Maria (CF SFOMRA37T48I333U)<sup>a)</sup>**  
nata a SANT'EUFEMIA D'ASPROMONTE (RC) il 08/12/1937  
Diritto di: Livellario per per 1/12 (deriva dall'atto 3)
- **16. SOFO Rosaria (CF SFORSR67L68I333U)**  
nata a SANT'EUFEMIA D'ASPROMONTE (RC) il 28/07/1967  
Diritto di: Livellario per per 1/24 (deriva dall'atto 3)
- **17. SOFO Salvatore (CF SFOSVT71R18I333Q)**  
nato a SANT'EUFEMIA D'ASPROMONTE (RC) il 18/10/1971  
Diritto di: Livellario per per 1/24 (deriva dall'atto 3)

---

*Visura telematica*

---

*Legenda*

*a) Codice fiscale non validato in anagrafe tributaria*

Catasto terreni  
**Visura attuale per immobile**  
Situazione degli atti informatizzati al **03/03/2025**



**Immobile di catasto terreni**



**Causali di aggiornamento ed annotazioni**

**Informazioni riportate negli atti del catasto al 03/03/2025**

**Dati identificativi:** Comune di **MELICUCCA' (F105) (RC)**

Foglio **18** Particella **485**

**Classamento:**

**Redditi:** dominicale **Euro 31,21**

agrario **Euro 20,54**

Particella con qualità: **VIGNETO** di classe **2**

Superficie: **3.181 m<sup>2</sup>**

**Ultimo atto di aggiornamento:** FRAZIONAMENTO del 16/11/2021 Pratica n. RC0170811 in atti dal 16/11/2021 presentato il 16/11/2021 (n. 170811.1/2021)

**> Dati identificativi**

Comune di **MELICUCCA' (F105) (RC)**

Foglio **18** Particella **485**

FRAZIONAMENTO del 16/11/2021 Pratica n.  
RC0170811 in atti dal 16/11/2021 presentato il  
16/11/2021 (n. 170811.1/2021)

**> Dati di classamento**

**Redditi:** dominicale **Euro 31,21**

agrario **Euro 20,54**

Particella con qualità: **VIGNETO** di classe **2**

Superficie: **3.181 m<sup>2</sup>**

FRAZIONAMENTO del 16/11/2021 Pratica n.  
RC0170811 in atti dal 16/11/2021 presentato il  
16/11/2021 (n. 170811.1/2021)

➤ **Intestazione attuale dell'immobile - totale intestati: 17**

---

➤ **1. CALARCO Nicola Giuseppe  
(CF CLRNLG25L28I333D)**

nato a SANT'EUFEMIA D'ASPROMONTE (RC) il  
28/07/1925

Diritto di: Enfiteusi per 9/12 (deriva dall'atto 1)

1. DENUNZIA (NEI PASSAGGI PER CAUSA DI MORTE) del 08/05/2000 - UR Sede PALMI (RC) Registrazione Volume 450 n. 40 registrato in data 27/08/2003 - SUCCESSIONE Voltura n. 203168.1/2003 - Pratica n. 204326 in atti dal 09/09/2003

**Nel documento sono indicati gli identificativi catastali dell'immobile originario dell'attuale**

MELICUCCA` (F105) (RC)  
Foglio **18** Particella **114**

➤ **2. FEDELE Angela (CF FDLNGL44A66I333P)**

nata a SANT'EUFEMIA D'ASPROMONTE (RC) il  
26/01/1944

Diritto di: Livellario per per 1/108 (deriva dall'atto 2)

2. DENUNZIA (NEI PASSAGGI PER CAUSA DI MORTE) del 25/07/2000 - UR Sede PALMI (RC) Registrazione Volume 428 n. 9 registrato in data 20/09/2001 - SUCCESSIONE Voltura n. 227812.1/2001 - Pratica n. 229106 in atti dal 11/10/2001

**Nel documento sono indicati gli identificativi catastali dell'immobile originario dell'attuale**

MELICUCCA` (F105) (RC)  
Foglio **18** Particella **114**

➤ **3. FEDELE Antonino Giovanni  
(CF FDLNNN31H25I333B)<sup>a)</sup>**

nato a SANT'EUFEMIA D'ASPROMONTE (RC) il  
25/06/1931

Diritto di: Livellario per per 1/108 (deriva dall'atto 2)

➤ **4. FEDELE Carmela  
(CF FDLCML46L57I333N)**

nata a SANT'EUFEMIA D'ASPROMONTE (RC) il  
17/07/1946

Diritto di: Livellario per per 1/108 (deriva dall'atto 2)

➤ **5. FEDELE Domenica  
(CF FDLDNC49C62I333A)**

nata a SANT'EUFEMIA D'ASPROMONTE (RC) il  
22/03/1949

Diritto di: Livellario per per 1/108 (deriva dall'atto 2)

➤ **6. FEDELE Eufemia  
(CF FDLFME41B62I333P)**

nata a SANT'EUFEMIA D'ASPROMONTE (RC) il  
22/02/1941

Diritto di: Livellario per per 1/108 (deriva dall'atto 2)

➤ **7. FEDELE Giuseppa  
(CF FDLGPP33C51I333L)**

nata a SANT'EUFEMIA D'ASPROMONTE (RC) il  
11/03/1933

Diritto di: Livellario per per 1/108 (deriva dall'atto 2)

➤ **8. FEDELE Giuseppe  
(CF FDLGPP36R21I333O)**

nato a SANT'EUFEMIA D'ASPROMONTE (RC) il  
21/10/1936

Diritto di: Livellario per per 1/108 (deriva dall'atto  
2)

➤ **9. FEDELE Maria (CF FDLMRA34P70I333J)**

nata a SANT'EUFEMIA D'ASPROMONTE (RC) il  
30/09/1934

Diritto di: Livellario per per 1/108 (deriva dall'atto  
2)

➤ **10. FEDELE Rosa (CF FDLRSO39C50I333L)**

nata a SANT'EUFEMIA D'ASPROMONTE (RC) il  
10/03/1939

Diritto di: Livellario per per 1/108 (deriva dall'atto  
2)

➤ **11. SOFO Maria (CF SFOMRA37T48I333U)<sup>a)</sup>**

nata a SANT'EUFEMIA D'ASPROMONTE (RC) il  
08/12/1937

Diritto di: Livellario per per 1/12 (deriva dall'atto 2)

➤ **12. SOFO Rosaria (CF SFORSR67L68I333U)**

nata a SANT'EUFEMIA D'ASPROMONTE (RC) il  
28/07/1967

Diritto di: Livellario per per 1/24 (deriva dall'atto 2)

➤ **13. SOFO Salvatore  
(CF SFOSVT71R18I333Q)**

nato a SANT'EUFEMIA D'ASPROMONTE (RC) il  
18/10/1971

Diritto di: Livellario per per 1/24 (deriva dall'atto 2)

➤ **14. COMUNE DI MELICUCCA**

Diritto di: Diritto del concedente (deriva dall'atto 3)

3. FRAZIONAMENTO del 16/11/2021 Pratica n.  
RC0170811 in atti dal 16/11/2021 presentato il  
16/11/2021 (n. 170811.1/2021)

➤ **15. GIOFFRE' Maria ; Fu Stefano Ved Forgione**

Diritto di: Usufruttuario parziale di livello (deriva  
dall'atto 3)

➤ **16. PILLARI Giuseppe ; Fu Domenico**

Diritto di: Usufruttuario parziale di livello (deriva  
dall'atto 3)

➤ **17. PINNERI Francesca**

nata a SANT'EUFEMIA D'ASPROMONTE (RC) il  
14/06/1882

Diritto di: Usufruttuario parziale di livello (deriva  
dall'atto 3)



Direzione Provinciale di Reggio Calabria  
Ufficio Provinciale - Territorio  
Servizi Catastali

Data: **03/03/2025**  
Ora: **12:47:21**  
Numero Pratica: **T210326/2025**  
Pag: **4 - Fine**

---

*Legenda*

*a) Codice fiscale non validato in anagrafe tributaria*

Catasto terreni  
**Visura attuale per immobile**  
Situazione degli atti informatizzati al **03/03/2025**



**Immobile di catasto terreni**



**Causali di aggiornamento ed annotazioni**

**Informazioni riportate negli atti del catasto al 03/03/2025**

**Dati identificativi:** Comune di **MELICUCCA' (F105) (RC)**

Foglio **18** Particella **486**

**Classamento:**

**Redditi:** dominicale **Euro 7,89**

agrario **Euro 5,19**

Particella con qualità: **VIGNETO** di classe **2**

Superficie: **804 m<sup>2</sup>**

**Ultimo atto di aggiornamento:** FRAZIONAMENTO del 16/11/2021 Pratica n. RC0170811 in atti dal 16/11/2021 presentato il 16/11/2021 (n. 170811.1/2021)

**> Dati identificativi**

Comune di **MELICUCCA' (F105) (RC)**

Foglio **18** Particella **486**

FRAZIONAMENTO del 16/11/2021 Pratica n.  
RC0170811 in atti dal 16/11/2021 presentato il  
16/11/2021 (n. 170811.1/2021)

**> Dati di classamento**

**Redditi:** dominicale **Euro 7,89**

agrario **Euro 5,19**

Particella con qualità: **VIGNETO** di classe **2**

Superficie: **804 m<sup>2</sup>**

FRAZIONAMENTO del 16/11/2021 Pratica n.  
RC0170811 in atti dal 16/11/2021 presentato il  
16/11/2021 (n. 170811.1/2021)

➤ **Intestazione attuale dell'immobile - totale intestati: 17**

---

➤ **1. CALARCO Nicola Giuseppe  
(CF CLRNLG25L28I333D)**

nato a SANT'EUFEMIA D'ASPROMONTE (RC) il  
28/07/1925

Diritto di: Enfiteusi per 9/12 (deriva dall'atto 1)

1. DENUNZIA (NEI PASSAGGI PER CAUSA DI MORTE) del 08/05/2000 - UR Sede PALMI (RC) Registrazione Volume 450 n. 40 registrato in data 27/08/2003 - SUCCESSIONE Voltura n. 203168.1/2003 - Pratica n. 204326 in atti dal 09/09/2003

**Nel documento sono indicati gli identificativi catastali dell'immobile originario dell'attuale**

MELICUCCA` (F105) (RC)  
Foglio **18** Particella **114**

➤ **2. FEDELE Angela (CF FDLNGL44A66I333P)**

nata a SANT'EUFEMIA D'ASPROMONTE (RC) il  
26/01/1944

Diritto di: Livellario per per 1/108 (deriva dall'atto 2)

2. DENUNZIA (NEI PASSAGGI PER CAUSA DI MORTE) del 25/07/2000 - UR Sede PALMI (RC) Registrazione Volume 428 n. 9 registrato in data 20/09/2001 - SUCCESSIONE Voltura n. 227812.1/2001 - Pratica n. 229106 in atti dal 11/10/2001

**Nel documento sono indicati gli identificativi catastali dell'immobile originario dell'attuale**

MELICUCCA` (F105) (RC)  
Foglio **18** Particella **114**

➤ **3. FEDELE Antonino Giovanni  
(CF FDLNNN31H25I333B)<sup>a)</sup>**

nato a SANT'EUFEMIA D'ASPROMONTE (RC) il  
25/06/1931

Diritto di: Livellario per per 1/108 (deriva dall'atto 2)

➤ **4. FEDELE Carmela  
(CF FDLCML46L57I333N)**

nata a SANT'EUFEMIA D'ASPROMONTE (RC) il  
17/07/1946

Diritto di: Livellario per per 1/108 (deriva dall'atto 2)

➤ **5. FEDELE Domenica  
(CF FDLDNC49C62I333A)**

nata a SANT'EUFEMIA D'ASPROMONTE (RC) il  
22/03/1949

Diritto di: Livellario per per 1/108 (deriva dall'atto 2)

➤ **6. FEDELE Eufemia  
(CF FDLFME41B62I333P)**

nata a SANT'EUFEMIA D'ASPROMONTE (RC) il  
22/02/1941

Diritto di: Livellario per per 1/108 (deriva dall'atto 2)

➤ **7. FEDELE Giuseppa  
(CF FDLGPP33C51I333L)**

nata a SANT'EUFEMIA D'ASPROMONTE (RC) il  
11/03/1933

Diritto di: Livellario per per 1/108 (deriva dall'atto 2)

➤ **8. FEDELE Giuseppe  
(CF FDLGPP36R21I333O)**

nato a SANT'EUFEMIA D'ASPROMONTE (RC) il  
21/10/1936

Diritto di: Livellario per per 1/108 (deriva dall'atto  
2)

➤ **9. FEDELE Maria (CF FDLMRA34P70I333J)**

nata a SANT'EUFEMIA D'ASPROMONTE (RC) il  
30/09/1934

Diritto di: Livellario per per 1/108 (deriva dall'atto  
2)

➤ **10. FEDELE Rosa (CF FDLRSO39C50I333L)**

nata a SANT'EUFEMIA D'ASPROMONTE (RC) il  
10/03/1939

Diritto di: Livellario per per 1/108 (deriva dall'atto  
2)

➤ **11. SOFO Maria (CF SFOMRA37T48I333U)<sup>a)</sup>**

nata a SANT'EUFEMIA D'ASPROMONTE (RC) il  
08/12/1937

Diritto di: Livellario per per 1/12 (deriva dall'atto 2)

➤ **12. SOFO Rosaria (CF SFORSR67L68I333U)**

nata a SANT'EUFEMIA D'ASPROMONTE (RC) il  
28/07/1967

Diritto di: Livellario per per 1/24 (deriva dall'atto 2)

➤ **13. SOFO Salvatore  
(CF SFOSVT71R18I333Q)**

nato a SANT'EUFEMIA D'ASPROMONTE (RC) il  
18/10/1971

Diritto di: Livellario per per 1/24 (deriva dall'atto 2)

➤ **14. COMUNE DI MELICUCCA**

Diritto di: Diritto del concedente (deriva dall'atto 3)

3. FRAZIONAMENTO del 16/11/2021 Pratica n.  
RC0170811 in atti dal 16/11/2021 presentato il  
16/11/2021 (n. 170811.1/2021)

➤ **15. GIOFFRE' Maria ; Fu Stefano Ved Forgione**

Diritto di: Usufruttuario parziale di livello (deriva  
dall'atto 3)

➤ **16. PILLARI Giuseppe ; Fu Domenico**

Diritto di: Usufruttuario parziale di livello (deriva  
dall'atto 3)

➤ **17. PINNERI Francesca**

nata a SANT'EUFEMIA D'ASPROMONTE (RC) il  
14/06/1882

Diritto di: Usufruttuario parziale di livello (deriva  
dall'atto 3)

Direzione Provinciale di Reggio Calabria  
Ufficio Provinciale - Territorio  
Servizi Catastali

Data: **03/03/2025**  
Ora: **12:41:18**  
Numero Pratica: **T205604/2025**  
Pag: **4 - Fine**

---

*Legenda*

*a) Codice fiscale non validato in anagrafe tributaria*